PARROQUIA	SUPERFICIE		POBOACIÓN	DENSIDADE (hab/km²)	Nº NÚCLEOS	DENSIDADE DE NÚCLEOS	SUP. TOTAL (Ha)	USO FORESTAL		CONIFERAS		EUCALYPTUS		FRONDOSAS		DESARBOLADO (MATORRAL)	
	(km²)	% MUNIC.						Ha	(%)	Ha	(%)	Ha	(%)	Ha	(%)	Ha	(%)
Andoio (San Mamede)	9,54	7,61%	331	7,94%	12	1,26	954	5,46	0,57	-	-	5,46	0,57	-	-	-	-
Anxeriz (Santa Mariña)	15,66	12,49%	555	13,32%	16	1,02	1566	719,96	45,97	146,58	9,36	426,06	27,20	-	-	147,32	9,41
Bardaos (Santa María)	15,32	12,22%	575	13,80%	23	1,70	1532	698,50	45,59	24,29	1,59	102,95	6,72	-	-	571,26	37,29
Cabaleiros (San Xián)	15,89	12,67%	855	20,51%	17	1,13	1589	285,39	17,96	68,10	4,29	27,66	1,74	-	-	189,63	11,93
Castenda da Torre (Santa María)	12,51	9,97%	418	10,03%	14	1,20	1251	286,49	22,91	164,70	13,17	121,79	9,74	-	-	-	-
Gorgullos (Santaia)	19,47	15,52%	544	13,05%	18	0,92	1947	611,75	31,42	189,75	9,75	148,30	7,62	4,23	0,22	269,47	13,84
Leobalde (San Cristovo)	5,56	4,43%	121	2,90%	3	0,54	556	343,29	61,74	98,66	17,74	-	-	26,57	4,78	218,06	39,22
Numide (Santiago)	6,62	5,28%	153	3,67%	6	0,91	662	365,80	55,24	168,38	25,43	-	-	10,02	1,51	187,39	28,30
Tordoia (San Xoán)	3,78	3,01%	100	2,40%	4	1,06	378	46,41	12,29	4,96	1,31	29,14	7,72	-	-	12,31	3,26
Vila de Abade, A (San Cibrán)	21,05	16,79%	516	12,38%	21	1,09	2105	48,92	2,32	30,96	1,47	17,97	0,85	-	-	-	-

06.- GORGULLOS (Santaia)

Esta parroquia localízase ao sueste do concello, lindando ao noroeste co concello de Ordes e ao norte co de Cerceda. Dentro do termo municipal, linda ao sueste con Santiago de Numide, ao sur con Santa María de Castenda, as oeste con San Xián de Cabaleiros, e ao noroeste con Santa María de Bardaos.

Ten unha superficie de 19,47 Km², o que supón o 15,42 % do total da superficie. Se a comparamos co resto das parroquias, nos situamos por encima da media, sendo esta parroquia a segunda con maior superficie.

Ten unha altitude media en torno aos 360 m, dándose as coutas mais altas ao sueste con 389 e as mais baixas ao noroeste con 287 m. Ao longo do mesmo atopámonos con diversos cursos de augas, onde podemos destacar, o río da Pontepedra, e ou río de Paradela que desemboca non río Lenguelle.

De igual modo a orografía, de suave pendente e algo accidentada, en termos xerais, favorece a aparición de numerosos regatos que verten as súas augas aos ríos principais, abastecendo desta forma á totalidade da parroquia.

A principal vía de comunicación é a DP-5902, sendo esta a arteria principal que percorre a parroquia deste a oeste, enlazando con diversas pista de carácter municipal.

O uso principal do solo é o de pastizal, con mestura de matorrais, nas proximidades dos núcleos, se ben nos últimos anos se ven producindo un troco, con un aumento das áreas forestais, sendo a especie mais estendida o piñeiro galego.

Con 15 núcleos, sitúase na media, sendo a súa distribución ao longo da arteria principal desta parroquia, ficando a zona noroeste un pouco despoboada. Se este dado o comparamos coa superficie da parroquia, nos atopamos con unha densidade de 1,20 núcleos/Km², atopándose entre as mais altas. Esta distribución é a que condiciona a tipoloxía de asentamento, pois os núcleos se reparten ao longo da DP-5902, a dispersión é a característica xeral.

Non existe ningún equipamento que se poda considerar como principal, xa que os equipamentos existentes, en ningún caso chegan a atinxir un nivel municipal.Por destacar algún, citamos o núcleo de Santaia por se atopar alá a Igrexa Parroquial e o cemiterio.

Seguindo os tres modelos básicos recollidos na Lei 2/2010 que modifica a Lei 9/2002, así como á distribución das construcións e a súa tipoloxía, podemos definir 13 como núcleo rural común e 5 como núcleo rural complexo.

Nos últimos vinte anos o seu poboación, a nivel parroquial, viuse diminuída en 93 habitantes, pasando de 637 (segundo Padrón de 2001) a 544 no de 2011, sendo a súa reducción do 14,60 %, que sitúase próxima á media e abondo lonxe da de Cabaleiros, se ben é certo que é nesta última onde se localiza o único solo urbano, que distorsiona os dados e non permite unha comparativa en igualdade de condicións.

No referente á aportación de poboación obsérvase que os núcleos de Santaia e Portociños son con 87 e 83 hab os que mais poboación aportan, sendo A Buba con 6 hab o que menos.

Firmado digitalmente por: 09759299P ANA BEATRIZ OVEJA (R: P1508500D)
Motivo: Aprobación do PXOM do Concello de Tordoia pola Orde do 7 de decembro de 2018 da Consellería de Medio Ambiente, Territorio e Vivenda. Documento Refundido. (DOG Nº 242, 20/12/2018)
Localización: Tordoia
Fecha y hora: 17.01.2019 10:32:22

PARROQUIA:	NÚCLEO:	
GORGULLOS (SANTAIA)	**ARCAI DE ABAIXO**	**06.01**

DATOS do NÚCLEO:

- HABITANTES: Núcleo: 41

- SITUACIÓN

Localízase ao leste do concello e noroeste da parroquia, atopándose abondo afastado do resto de núcleos do concello.

- TOPOGRAFÍA

Na vertente leste do Monte de Oleiros de suave pendente nas coutas mais altas e que se vai acentuando segundo descendemos cara o Encoro de Vilagudín.

- ORIENTACIÓN: Noroeste – Sueste.

- ESTRUCTURA VIARIA (Tipo e estado dos camiños)

Atópase integrada principalmente por unha pista de carácter municipal, de firme irregular e ancho escaso, sen beiravías ou dominados pola natureza, con mordentes nos seus bordes e sinalización deficiente que dificulta o seu tránsito.

- TIPOLOXÍA e OBSERVACIÓNS

Núcleo espallado con predominio da casa rural de pedra sobre a moderna, localizándose ambas de forma lineal ao longo da pista de acceso e rodeadas de numerosos anexos.

- CULTIVOS	
1ª FRANXA (interior a 50 m)	Pequenas hortas, vides e árbores frutais.
2ª FRANXA (50 m a 250 m)	Millo, pasto e arborado variado.
3ª FRANXA (250 m ou máis)	Monte alto (eucaliptos)
OBSERVACIÓNS:	

EDIFICACIÓNS:

- Nº de VIVENDAS	Tradicional: 9	Moderna: 3
- ESTADO de CONSERVACIÓN	A vivenda tradicional atópase en diferentes estados de conservación.	

- TIPOLOXÍA/ALTURA

Casa rural de pedra con estructura de B+I, muros de cachotería, excepto os marcos de portas e xanelas, e nalgúns casos os esquinais, que son de sillería de granito. Cuberta a dúas augas con acabado de tella curva sobre entramado de madeira, que se estende sobre os anexos nas máis antigas.

Vivenda nova ou tipo chalet con estructura B+I, con muros de ladrillo lucidos con morteiro de cemento e pintados de cores claras. Cuberta a dúas e catro augas con acabado a partir de tella curva.

- Nº de CONST. AUXILIARES	Tradicional: 8	Moderna: 33

- TIPOLOXÍA E ESTADO DE CONSERVACIÓN

Alpendre de con muros de pedra, bloque ou ladrillo, con acabado baseado en tella camba sobre pranchas de fibrocemento e viguetas de formigón ou estructura de madeira, empregue para gardar animais de granxa, maquinaria agrícola e apeiros de labranza.

- HÓRREOS	Tradicional: 8	Moderno: 1

- EDIFICACIÓNS NON RESIDENCIAIS

Agropecuarias	
Non agropecuarias	

EQUIPAMENTOS e ESPACIOS LIBRES:

TIPO	DENOMINACIÓN	TITUL.	S. EQ.	S. PARC.
REL	Capela de Santa Susana	Ecles.		526 m²

SERVICIOS URBANÍSTICOS:

SERVICIO	TIPO
Abast. Auga	Traída veciñal
Saneamento	Pozo negro
Electricidade	Sí
Alum. Público	Sí
Telefonía	Sí
Rec. Lixos	Sí
Transporte	Escolar

USOS:

INDUSTRIAL:
HOTELEIRO:
COMERCIAL:
OUTROS:

CRITERIOS de DELIMITACIÓN:

Defínese o mesmo como **Núcleo Rural Complexo**, onde o primeiro ámbito, e ao amparo do artigo 13, da Lei 2/2010, do 25 de marzo, de medidas urxentes de modificación da Lei 9/2002, do 30 de decembro, de ordenación urbanística e protección do medio rural de Galicia, que encerra as edificacións tradicionais do asentamento, seguindo as pegadas físicas existentes e como máximo a 50 m destas, presenta unha consolidación de polo menos o 50%.

A partir deste creouse un segundo ámbito onde o grao de consolidación da edificación sexa igual ou superior a un terzo da superficie.

GRADO de CONSOLIDACION:

NÚCLEO RURAL HISTÓRICO TRADICIONAL	NÚCLEO RURAL COMÚN
83,33%	38,46%

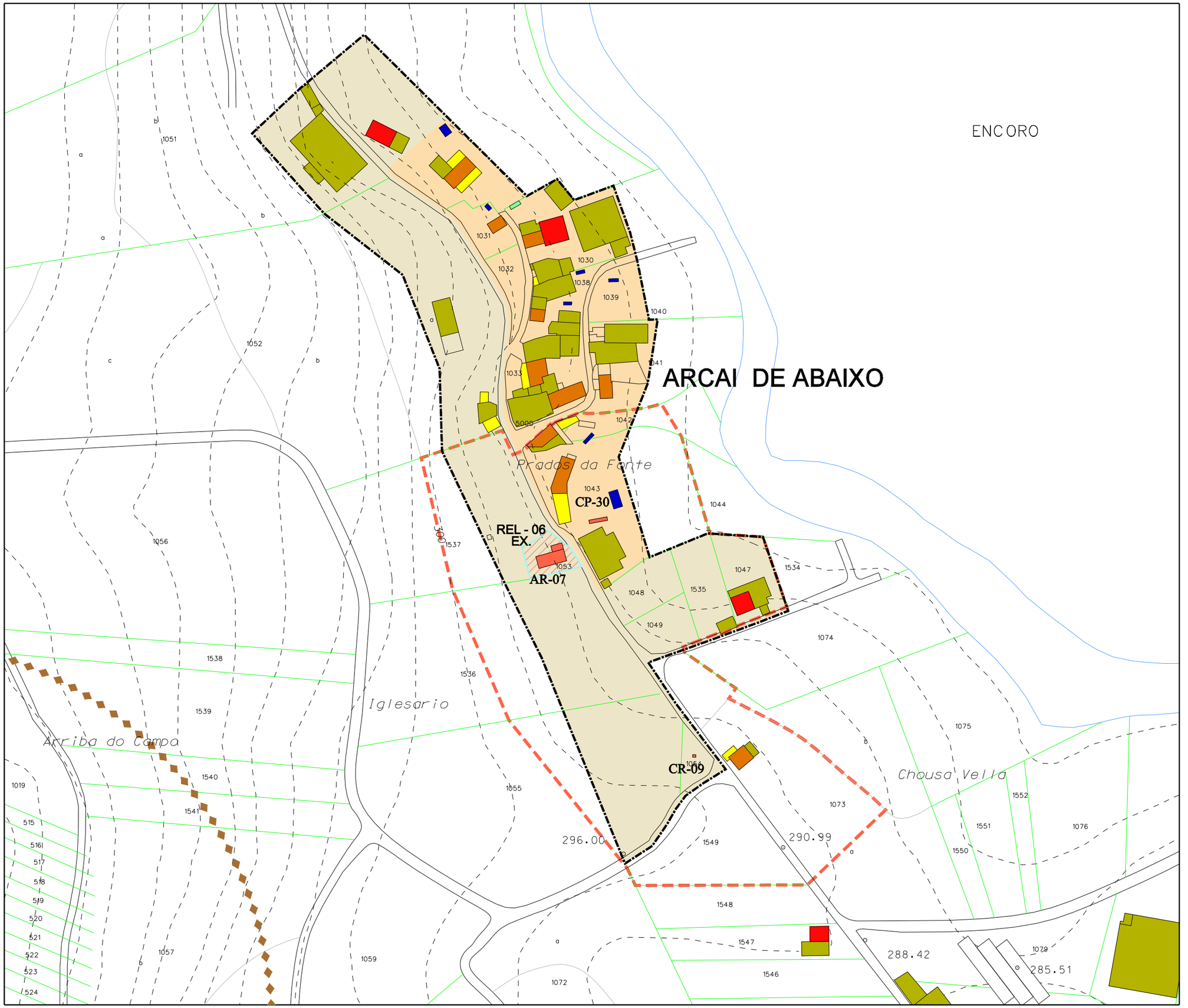

Parroquia: GORGULLOS (Santaia)	Fecha: DECEMBRO 2018
	Escala: 1:2000
Núcleo: Arcai de Abaixo	Número: 06.01

LENDA

	LÍMITE DE NÚCLEO HISTÓRICO TRADICIONAL
	LÍMITE DE NÚCLEO COMÚN
	LÍMITE DE NÚCLEO COMPLEXO
	NÚCLEO HISTÓRICO TRADICIONAL
	NÚCLEO COMÚN

	Vivenda tradicional		Hórreo moderno
	Vivenda moderna		Cuberto
	Alpendre tradicional		Nave
	Alpendre moderno		Terciario
	Hórreo tradicional		Equipamiento

DOTACIÓNS

ZONAS VERDES E ESPACIOS LIBRES		
TIPO	S. XERAL	S. LOCAL
ESPACIOS LIBRES	ELX	ELL
ZONAS VERDES	ZVX	ZVL

EQUIPAMENTOS		
TIPO	S. XERAL	S. LOCAL
ADMINISTRATIVO	ADX	ADL
CONXUNTO PARROQUIAL	RCX	RCL
CEMITERIO	CEX	CEL
COMERCIAL	CMX	CML
DEPORTIVO	DPX	DPL
DOCENTE	DCX	DCL
RELIXIOSO	REX	REL
SANITARIO-ASISTENCIAL	SAX	SAL
SOCIO-CULTURAL	SCX	SCL

INFRAESTRUCTURAS		
TIPO	S. XERAL	S. LOCAL
SERVICIOS	SRX	SRL
EX./ PR.	DOTACIÓN EXISTENTE/ PROGRAMADA	

CATÁLOGO

CATÁLOGO ARQUITECTÓNICO

- ELEMENTO CATALOGADO
- ÁMBITO CATALOGADO
- CONTORNO DE PROTECCIÓN

CATÁLOGO ARQUEOLÓXICO

- ÁREA DE PROTECCIÓN INTEGRAL
- ÁREA DE CAUTELA
- REFERENCIA ARQUEOLÓXICA

Concello de Tordoia

Estudio Técnico Galego, S.A.

PLAN XERAL DE ORDENACIÓN MUNICIPAL

DOCUMENTO REFUNDIDO

MODELO DE ASENTAMENTO POBOACIONAL

O Equipo Redactor:

PARROQUIA:	NÚCLEO:	
GORGULLOS (SANTAIA)	**BUBA, A**	**06.02**

DATOS do NÚCLEO:

- HABITANTES: Núcleo: 6

- SITUACIÓN

Localízase ao leste do concello e centro da parroquia, nas proximidades dos núcleos de Santaia ao norte, Buño ao leste e Pintán ao sudoeste.

- TOPOGRAFÍA

Na vertente leste de Chousas do Camiño, de suave pendente nas coutas mais altas e mais acentuada segundo descendemos cara a conca do rego de Loar de Burgán.

- ORIENTACIÓN: Leste – Oeste.

- ESTRUCTURA VIARIA (Tipo e estado dos camiños)

Atópase integrada principalmente por unha pista de carácter municipal, de firme irregular e ancho escaso, sen beiravías ou dominados pola natureza, con mordentes nos seus bordes e sinalización deficiente que dificulta o seu tránsito.

- TIPOLOXÍA e OBSERVACIÓNS

Núcleo espallado con predominio da casa rural de pedra sobre a moderna, localizándose ambas de forma lineal ao longo da pista de acceso e rodeadas de numerosos anexos.

- CULTIVOS

1ª FRANXA (interior a 50 m)	Pequenas hortas, vides e árbores frutais.
2ª FRANXA (50 m a 250 m)	Millo, pasto e arborado variado.
3ª FRANXA (250 m ou máis)	Monte alto (eucaliptos).
OBSERVACIÓNS:	

EDIFICACIÓNS:

- Nº de VIVENDAS: Tradicional: 4 | Moderna: 1
- ESTADO de CONSERVACIÓN: A vivenda tradicional atópase en diferentes estados, chegando á ruína.

- TIPOLOXÍA/ALTURA

Casa rural de pedra con estructura de B+I, muros de cachotería, excepto os marcos de portas e xanelas, e nalgúns casos os esquinais, que son de sillería de granito. Cuberta a dúas augas con acabado de tella curva sobre entramado de madeira, que se estende sobre os anexos nas máis antigas.

Vivenda nova ou tipo chalet con estructura B+I, con muros de ladrillo lucidos con morteiro de cemento e pintados de cores claras. Cuberta a dúas e catro augas con acabado a partir de tella curva.

- Nº de CONST. AUXILIARES: Tradicional: 1 | Moderna: 11

- TIPOLOXÍA E ESTADO DE CONSERVACIÓN

Alpendre de con muros de pedra, bloque ou ladrillo, con acabado baseado en tella camba sobre pranchas de fibrocemento e viguetas de formigón ou estructura de madeira, empregue para gardar animais de granxa, maquinaria agrícola e apeiros de labranza.

- HÓRREOS: Tradicional: 2 | Moderno: 0

- EDIFICACIÓNS NON RESIDENCIAIS

Agropecuarias	
Non agropecuarias	

EQUIPAMENTOS e ESPACIOS LIBRES:

TIPO	DENOMINACIÓN	TITUL.	S. EQ.	S. PARC.
SCL	Local social	Munic.	99 m²	668 m²
DPL	Pista polideportiva	Munic.		1.463 m²

SERVICIOS URBANÍSTICOS:

SERVICIO	TIPO
Abast. Auga	Traída veciñal / Pozo de barrena
Saneamento	Pozo negro
Electricidade	Sí
Alum. Público	Sí
Telefonía	Sí
Rec. Lixos	Sí
Transporte	Escolar

USOS:

INDUSTRIAL:
HOTELEIRO:
COMERCIAL:
OUTROS:

CRITERIOS de DELIMITACIÓN:

Ao amparo do artigo 13, da Lei 2/2010, do 25 de marzo, de medidas urxentes de modificación da Lei 9/2002, do 30 de decembro, de ordenación urbanística e protección do medio rural de Galicia, defínese o mesmo como **Núcleo Rural Común**, onde o grao de consolidación pola edificación, é igual ou superior a un terzo da superficie total delimitada.

GRADO de CONSOLIDACION:

NÚCLEO RURAL HISTÓRICO TRADICIONAL	NÚCLEO RURAL COMÚN
-	50,00%

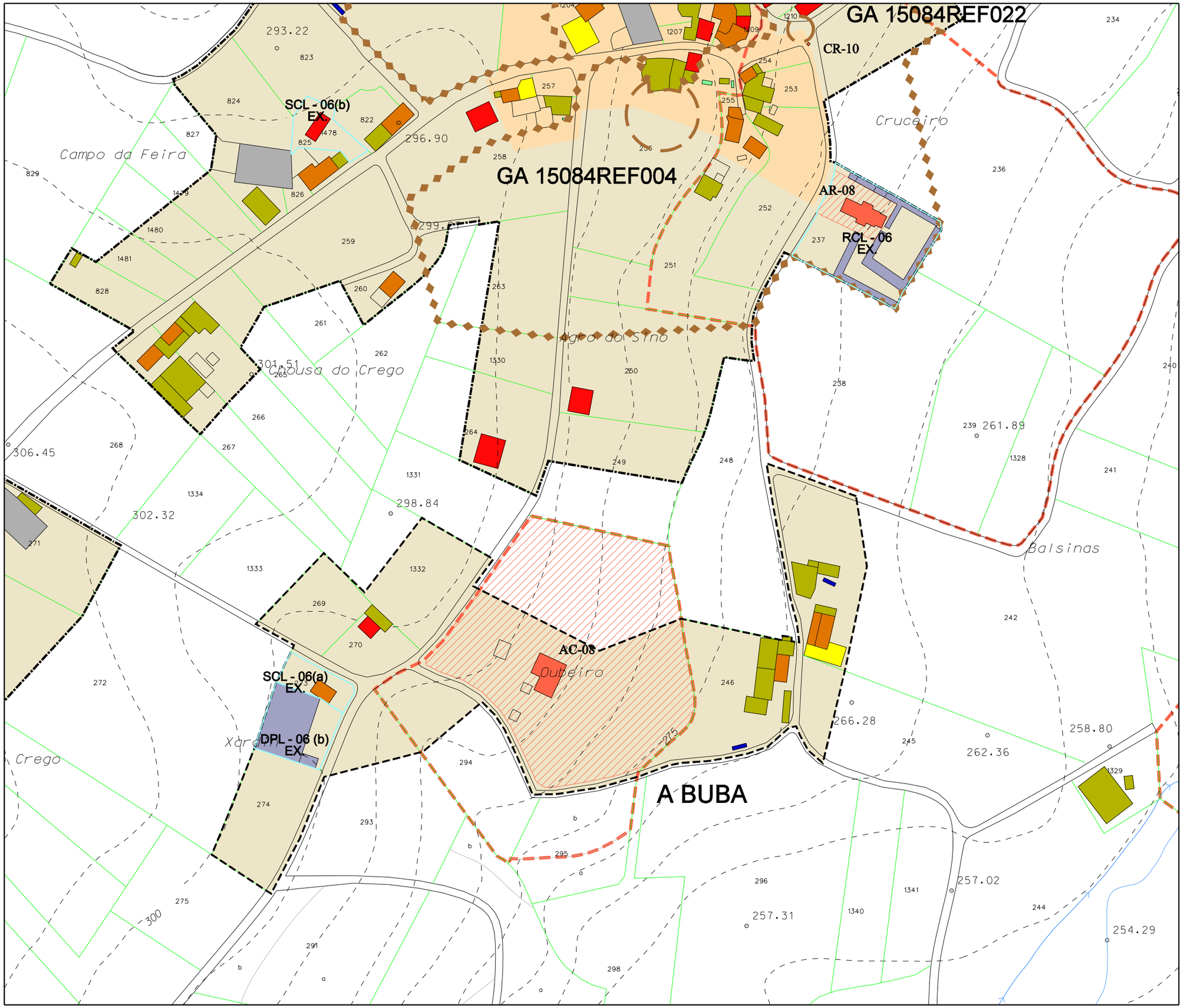

Parroquia:	Fecha:
GORGULLOS (Santaia)	DECEMBRO 2018
	Escala: 1:2000
Núcleo: A Buba	Número: 06.02

LENDA

	LÍMITE DE NÚCLEO HISTÓRICO TRADICIONAL
	LÍMITE DE NÚCLEO COMÚN
	LÍMITE DE NÚCLEO COMPLEXO
	NÚCLEO HISTÓRICO TRADICIONAL
	NÚCLEO COMÚN

	Vivenda tradicional		Hórreo moderno
	Vivenda moderna		Cuberto
	Alpendre tradicional		Nave
	Alpendre moderno		Terciario
	Hórreo tradicional		Equipamiento

DOTACIÓNS

ZONAS VERDES E ESPACIOS LIBRES

TIPO	S. XERAL	S. LOCAL
ESPACIOS LIBRES	ELX	ELL
ZONAS VERDES	ZVX	ZVL

EQUIPAMENTOS

TIPO	S. XERAL	S. LOCAL
ADMINISTRATIVO	ADX	ADL
CONXUNTO PARROQUIAL	RCX	RCL
CEMITERIO	CEX	CEL
COMERCIAL	CMX	CML
DEPORTIVO	DPX	DPL
DOCENTE	DCX	DCL
RELIXIOSO	REX	REL
SANITARIO-ASISTENCIAL	SAX	SAL
SOCIO-CULTURAL	SCX	SCL

INFRAESTRUCTURAS

TIPO	S. XERAL	S. LOCAL
SERVICIOS	SRX	SRL

EX./ PR.	DOTACIÓN EXISTENTE/ PROGRAMADA

CATÁLOGO

CATÁLOGO ARQUITECTÓNICO

- ELEMENTO CATALOGADO
- ÁMBITO CATALOGADO
- CONTORNO DE PROTECCIÓN

CATÁLOGO ARQUEOLÓXICO

- ÁREA DE PROTECCIÓN INTEGRAL
- ÁREA DE CAUTELA
- REFERENCIA ARQUEOLÓXICA

Concello de Tordoia

Estudio Técnico Gallego, S.A.

PLAN XERAL DE ORDENACIÓN MUNICIPAL

DOCUMENTO REFUNDIDO

MODELO DE ASENTAMENTO POBOACIONAL

O Equipo Redactor:

PARROQUIA:	NÚCLEO:	
GORGULLOS (SANTAIA)	**BUÑO**	**06.03**

DATOS do NÚCLEO:

- HABITANTES: Núcleo: 44

- SITUACIÓN

Localízase ao leste do concello e leste da parroquia, nas proximidades dos núcleos de Santaia ao noroeste, A Buba ao oeste e Pintán ao sudoeste.

- TOPOGRAFÍA

Na vertente norte de A Quenlla, de suave pendente nas coutas mais altas e mais acentuada segundo descendemos cara a conca do rego de Loar de Burgán.

- ORIENTACIÓN: Norte – Sur.

- ESTRUCTURA VIARIA (Tipo e estado dos camiños)

Atópase integrada principalmente por unha pista de carácter municipal, de firme irregular e ancho escaso, sen beiravías ou dominados pola natureza, con mordentes nos seus bordes e sinalización deficiente que dificulta o seu tránsito.

- TIPOLOXÍA e OBSERVACIÓNS

Núcleo espallado con predominio da casa rural de pedra sobre a moderna, localizándose ambas de forma lineal ao longo das pista de acceso e rodeadas de numerosos anexos.

- CULTIVOS	
1ª FRANXA (interior a 50 m)	Pequenas hortas, vides e árbores frutais.
2ª FRANXA (50 m a 250 m)	Millo, pasto e arborado variado.
3ª FRANXA (250 m ou máis)	Monte alto (eucaliptos)
OBSERVACIÓNS:	

EDIFICACIÓNS:

- Nº de VIVENDAS	Tradicional: 8	Moderna: 5
- ESTADO de CONSERVACIÓN	Vivenda tradicional en bo estado, se ben as súas fachadas se atopan lucidas e pintadas.	

- TIPOLOXÍA/ALTURA

Casa rural de pedra con estructura de B+I, muros de cachotería, excepto os marcos de portas e xanelas, e nalgúns casos os esquinais, que son de sillería de granito. Cuberta a dúas augas con acabado de tella curva sobre entramado de madeira, que se estende sobre os anexos nas máis antigas.

Vivenda nova ou tipo chalet con estructura B+I, con muros de ladrillo lucidos con morteiro de cemento e pintados de cores claras. Cuberta a dúas e catro augas con acabado a partir de tella curva.

- Nº de CONST. AUXILIARES	Tradicional: 4	Moderna: 33

- TIPOLOXÍA E ESTADO DE CONSERVACIÓN

Alpendre de con muros de pedra, bloque ou ladrillo, con acabado baseado en tella camba sobre pranchas de fibrocemento e viguetas de formigón ou estructura de madeira, empregue para gardar animais de granxa, maquinaria agrícola e apeiros de labranza.

- HÓRREOS	Tradicional: 0	Moderno: 1

- EDIFICACIÓNS NON RESIDENCIAIS

Agropecuarias	
Non agropecuarias	

EQUIPAMENTOS e ESPACIOS LIBRES:

TIPO	DENOMINACIÓN	TITUL.	S. EQ.	S. PARC.

SERVICIOS URBANÍSTICOS:

SERVICIO	TIPO
Abast. Auga	Traída veciñal
Saneamento	Pozo negro
Electricidade	Sí
Alum. Público	Sí
Telefonía	Sí
Rec. Lixos	Sí
Transporte	Escolar

USOS:

INDUSTRIAL:
HOTELEIRO:
COMERCIAL:
OUTROS:

CRITERIOS de DELIMITACIÓN:

Ao amparo do artigo 13, da Lei 2/2010, do 25 de marzo, de medidas urxentes de modificación da Lei 9/2002, do 30 de decembro, de ordenación urbanística e protección do medio rural de Galicia, defínese o mesmo como **Núcleo Rural Común**, onde o grao de consolidación pola edificación, é igual ou superior a un terzo da superficie total delimitada.

GRADO de CONSOLIDACION:

NÚCLEO RURAL HISTÓRICO TRADICIONAL	NÚCLEO RURAL COMÚN	
-	42,86%	66,67%

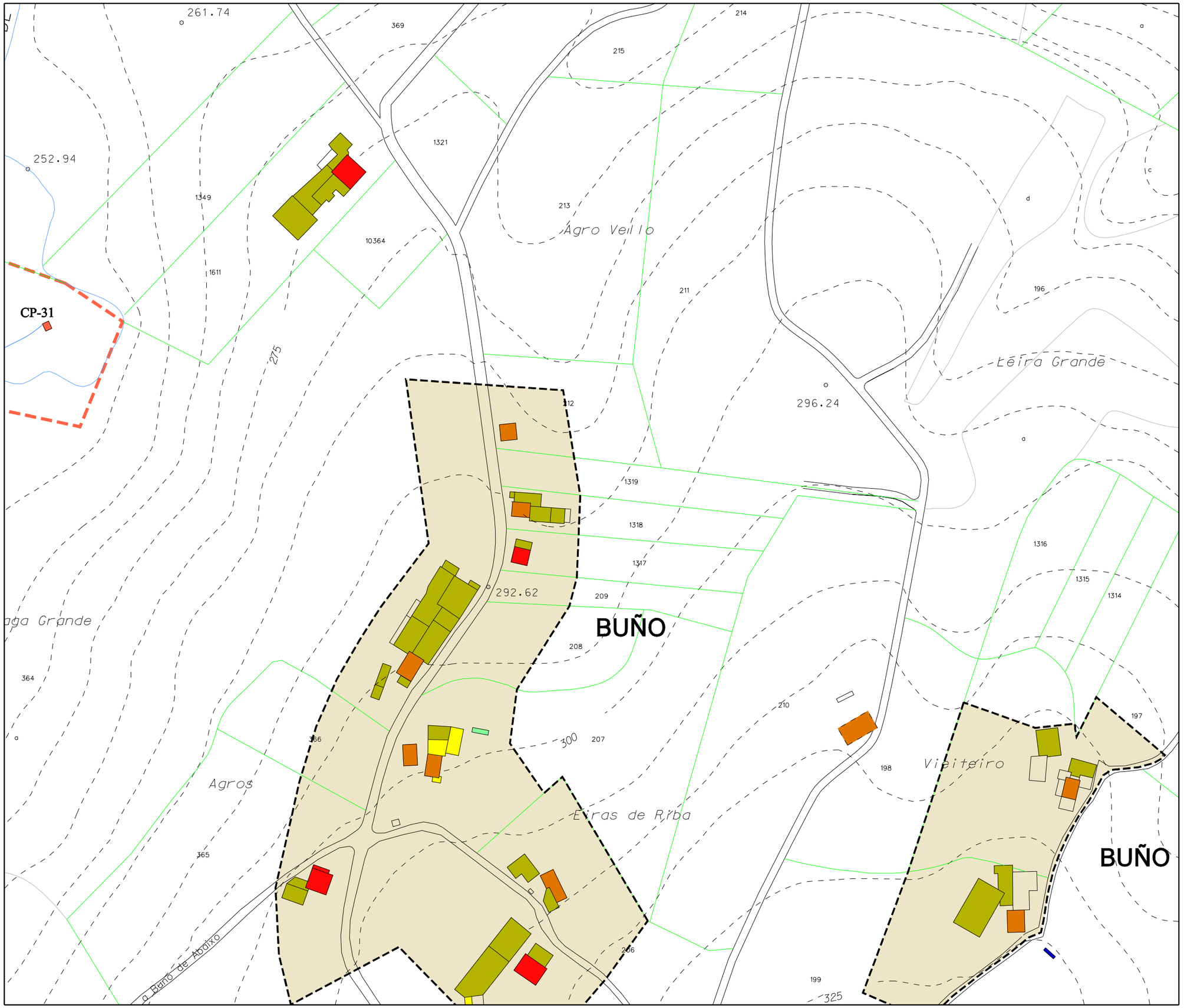

Parroquia: GORGULLOS (Santaia)	Fecha: DECEMBRO 2018
	Escala: 1:2000
Núcleo: Buño	Número: 06.03a

LENDA

	LÍMITE DE NÚCLEO HISTÓRICO TRADICIONAL
	LÍMITE DE NÚCLEO COMÚN
	LÍMITE DE NÚCLEO COMPLEXO
	NÚCLEO HISTÓRICO TRADICIONAL
	NÚCLEO COMÚN

	Vivenda tradicional		Hórreo moderno
	Vivenda moderna		Cuberto
	Alpendre tradicional		Nave
	Alpendre moderno		Terciario
	Hórreo tradicional		Equipamiento

DOTACIÓNS

ZONAS VERDES E ESPACIOS LIBRES		
TIPO	S. XERAL	S. LOCAL
ESPACIOS LIBRES	ELX	ELL
ZONAS VERDES	ZVX	ZVL

EQUIPAMENTOS		
TIPO	S. XERAL	S. LOCAL
ADMINISTRATIVO	ADX	ADL
CONXUNTO PARROQUIAL	RCX	RCL
CEMITERIO	CEX	CEL
COMERCIAL	CMX	CML
DEPORTIVO	DPX	DPL
DOCENTE	DCX	DCL
RELIXIOSO	REX	REL
SANITARIO-ASISTENCIAL	SAX	SAL
SOCIO-CULTURAL	SCX	SCL

INFRAESTRUCTURAS		
TIPO	S. XERAL	S. LOCAL
SERVICIOS	SRX	SRL
EX./ PR.	DOTACIÓN EXISTENTE/ PROGRAMADA	

CATÁLOGO

CATÁLOGO ARQUITECTÓNICO

- ELEMENTO CATALOGADO
- ÁMBITO CATALOGADO
- CONTORNO DE PROTECCIÓN

CATÁLOGO ARQUEOLÓXICO

- ÁREA DE PROTECCIÓN INTEGRAL
- ÁREA DE CAUTELA
- REFERENCIA ARQUEOLÓXICA

Concello de Tordoia

Estudio Técnico Galego, S.A.

PLAN XERAL DE ORDENACIÓN MUNICIPAL

DOCUMENTO REFUNDIDO

MODELO DE ASENTAMENTO POBOACIONAL

O Equipo Redactor:

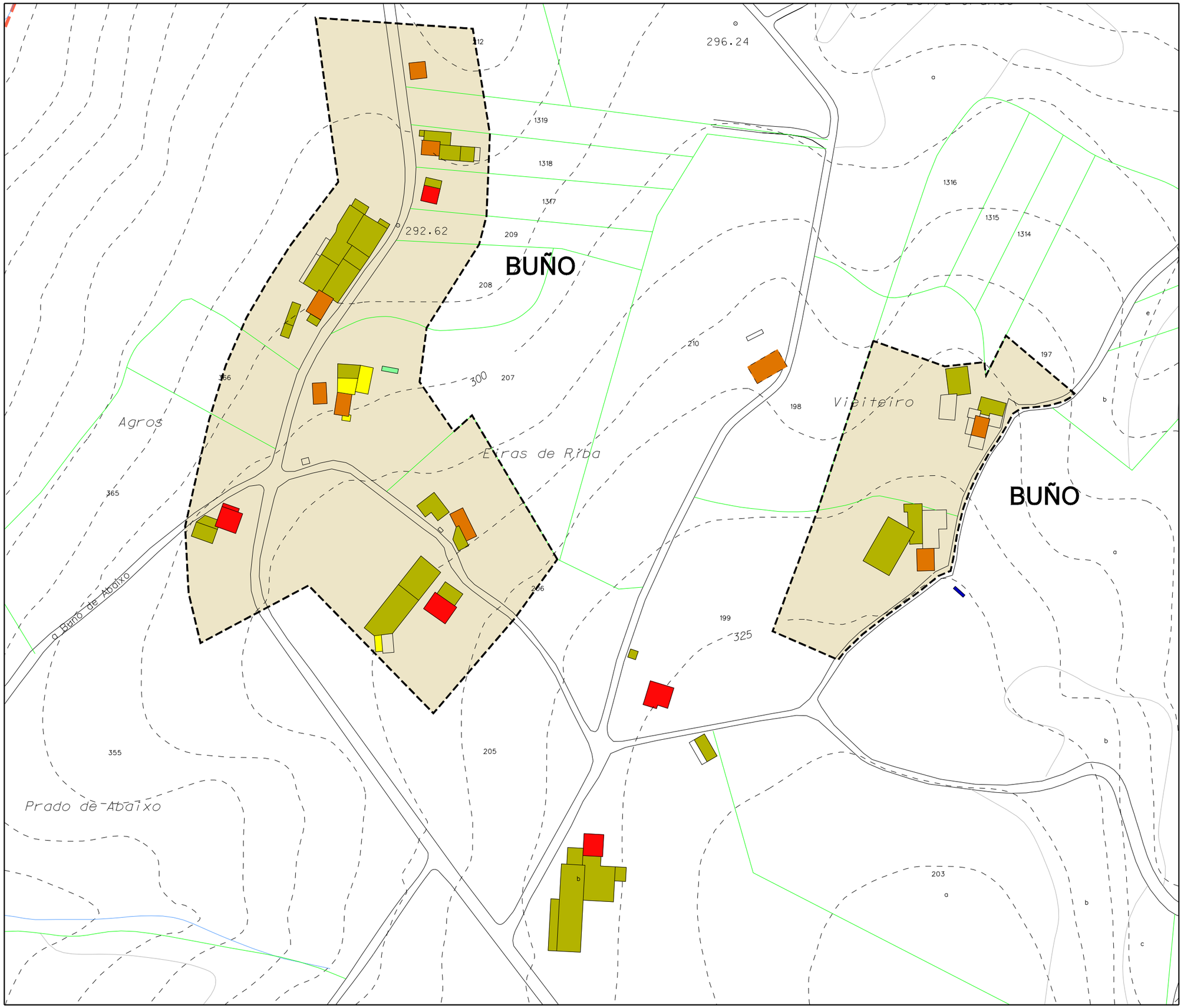

Parroquia: GORGULLOS (Santaia)	Fecha: DECEMBRO 2018
Núcleo: Buño	Escala: 1:2000
	Número: 06.03b

LENDA

	LÍMITE DE NÚCLEO HISTÓRICO TRADICIONAL
	LÍMITE DE NÚCLEO COMÚN
	LÍMITE DE NÚCLEO COMPLEXO
	NÚCLEO HISTÓRICO TRADICIONAL
	NÚCLEO COMÚN

	Vivenda tradicional		Hórreo moderno
	Vivenda moderna		Cuberto
	Alpendre tradicional		Nave
	Alpendre moderno		Terciario
	Hórreo tradicional		Equipamiento

DOTACIÓNS

ZONAS VERDES E ESPACIOS LIBRES		
TIPO	S. XERAL	S. LOCAL
ESPACIOS LIBRES	ELX	ELL
ZONAS VERDES	ZVX	ZVL
EQUIPAMENTOS		
TIPO	S. XERAL	S. LOCAL
ADMINISTRATIVO	ADX	ADL
CONXUNTO PARROQUIAL	RCX	RCL
CEMITERIO	CEX	CEL
COMERCIAL	CMX	CML
DEPORTIVO	DPX	DPL
DOCENTE	DCX	DCL
RELIXIOSO	REX	REL
SANITARIO-ASISTENCIAL	SAX	SAL
SOCIO-CULTURAL	SCX	SCL
INFRAESTRUCTURAS		
TIPO	S. XERAL	S. LOCAL
SERVICIOS	SRX	SRL
EX./ PR.	DOTACIÓN EXISTENTE/ PROGRAMADA	

CATÁLOGO

CATÁLOGO ARQUITECTÓNICO

- ELEMENTO CATALOGADO
- ÁMBITO CATALOGADO
- CONTORNO DE PROTECCIÓN

CATÁLOGO ARQUEOLÓXICO

- ÁREA DE PROTECCIÓN INTEGRAL
- ÁREA DE CAUTELA
- REFERENCIA ARQUEOLÓXICA

Concello de Tordoia

Estudio Técnico Galego, S.A.

PLAN XERAL DE ORDENACIÓN MUNICIPAL

DOCUMENTO REFUNDIDO

MODELO DE ASENTAMENTO POBOACIONAL

O Equipo Redactor:

PARROQUIA:	NÚCLEO:	
GORGULLOS (SANTAIA)	**BURGÁN**	**06.04**

DATOS do NÚCLEO:

- HABITANTES: Núcleo: 18

- SITUACIÓN

Localízase ao leste do concello e sudoeste da parroquia, nas proximidades dos núcleos de Vilarbó ao norte e máis lonxe A Torna ao sudoeste.

- TOPOGRAFÍA

Na vertente norte dun monte de suave pendente nas coutas mais altas, que se vai acentuando segundo descende cara o rego da Braña de Burgán.

- ORIENTACIÓN: Nordés – Sudoeste.

- ESTRUCTURA VIARIA (Tipo e estado dos camiños)

Atópase integrada principalmente por unha pista de carácter municipal, de firme irregular e ancho escaso, sen beiravías ou dominados pola natureza, con mordentes nos seus bordes e sinalización deficiente que dificulta o seu tránsito.

- TIPOLOXÍA e OBSERVACIÓNS

Núcleo espallado tradicional con predominio da casa rural de pedra que se localiza de forma lineal ao longo do entramado viario.

- CULTIVOS	
1ª FRANXA (interior a 50 m)	Pequenas hortas, vides e árbores frutais.
2ª FRANXA (50 m a 250 m)	Millo, pasto e arborado variado.
3ª FRANXA (250 m ou máis)	Monte alto (eucaliptos)
OBSERVACIÓNS:	

EDIFICACIÓNS:

- Nº de VIVENDAS	Tradicional: 5	Moderna: 1
- ESTADO de CONSERVACIÓN	Vivenda tradicional en bo estado, se ben as súas fachadas se atopan lucidas e pintadas.	

- TIPOLOXÍA/ALTURA

Casa rural de pedra con estructura de B+I, muros de cachotería, excepto os marcos de portas e xanelas, e nalgúns casos os esquinais, que son de sillería de granito. Cuberta a dúas augas con acabado de tella curva sobre entramado de madeira, que se estende sobre os anexos nas máis antigas.

- Nº de CONST. AUXILIARES	Tradicional: 1	Moderna: 18

- TIPOLOXÍA E ESTADO DE CONSERVACIÓN

Alpendre de con muros de pedra, bloque ou ladrillo, con acabado baseado en tella camba sobre pranchas de fibrocemento e viguetas de formigón ou estructura de madeira, empregue para gardar animais de granxa, maquinaria agrícola e apeiros de labranza.

- HÓRREOS	Tradicional: 4	Moderno: 2

- EDIFICACIÓNS NON RESIDENCIAIS

Agropecuarias	
Non agropecuarias	

EQUIPAMENTOS e ESPACIOS LIBRES:

TIPO	DENOMINACIÓN	TITUL.	S. EQ.	S. PARC.

SERVICIOS URBANÍSTICOS:

SERVICIO	TIPO
Abast. Auga	Traída veciñal
Saneamento	Pozo negro
Electricidade	Sí
Alum. Público	Sí
Telefonía	Sí
Rec. Lixos	Sí
Transporte	Escolar

USOS:

INDUSTRIAL:
HOTELEIRO:
COMERCIAL:
OUTROS:

CRITERIOS de DELIMITACIÓN:

Ao amparo do artigo 13, da Lei 2/2010, do 25 de marzo, de medidas urxentes de modificación da Lei 9/2002, do 30 de decembro, de ordenación urbanística e protección do medio rural de Galicia, defínese o mesmo como **Núcleo Rural Común**, onde o grao de consolidación pola edificación, é igual ou superior a un terzo da superficie total delimitada.

GRADO de CONSOLIDACION:

NÚCLEO RURAL HISTÓRICO TRADICIONAL	NÚCLEO RURAL COMÚN
-	40,00%



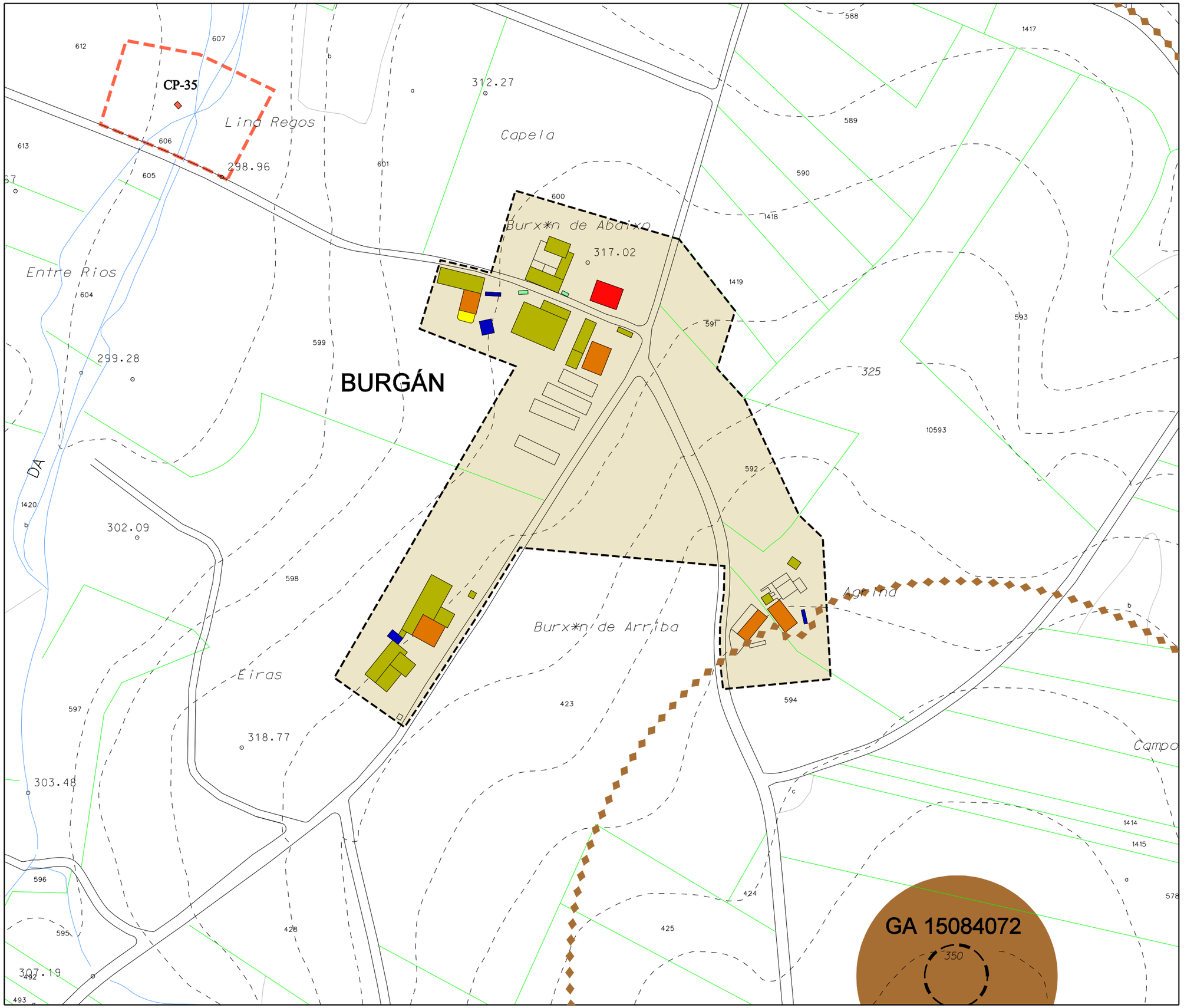

Parroquia: GORGULLOS (Santaia)	Fecha: DECEMBRO 2018
	Escala: 1:2000
Núcleo: Burgán	Número: 06.04

LENDA

	LÍMITE DE NÚCLEO HISTÓRICO TRADICIONAL
	LÍMITE DE NÚCLEO COMÚN
	LÍMITE DE NÚCLEO COMPLEXO
	NÚCLEO HISTÓRICO TRADICIONAL
	NÚCLEO COMÚN

	Vivenda tradicional		Hórreo moderno
	Vivenda moderna		Cuberto
	Alpendre tradicional		Nave
	Alpendre moderno		Terciario
	Hórreo tradicional		Equipamiento

DOTACIÓNS

ZONAS VERDES E ESPACIOS LIBRES		
TIPO	S. XERAL	S. LOCAL
ESPACIOS LIBRES	ELX	ELL
ZONAS VERDES	ZVX	ZVL
EQUIPAMENTOS		
TIPO	S. XERAL	S. LOCAL
ADMINISTRATIVO	ADX	ADL
CONXUNTO PARROQUIAL	RCX	RCL
CEMITERIO	CEX	CEL
COMERCIAL	CMX	CML
DEPORTIVO	DPX	DPL
DOCENTE	DCX	DCL
RELIXIOSO	REX	REL
SANITARIO-ASISTENCIAL	SAX	SAL
SOCIO-CULTURAL	SCX	SCL
INFRAESTRUCTURAS		
TIPO	S. XERAL	S. LOCAL
SERVICIOS	SRX	SRL
EX./ PR.	DOTACIÓN EXISTENTE/ PROGRAMADA	

CATÁLOGO

CATÁLOGO ARQUITECTÓNICO

- ELEMENTO CATALOGADO
- ÁMBITO CATALOGADO
- CONTORNO DE PROTECCIÓN

CATÁLOGO ARQUEOLÓXICO

- ÁREA DE PROTECCIÓN INTEGRAL
- ÁREA DE CAUTELA
- REFERENCIA ARQUEOLÓXICA

Concello de Tordoia

Estudio Técnico Galego, S.A.

PLAN XERAL DE ORDENACIÓN MUNICIPAL

DOCUMENTO REFUNDIDO

MODELO DE ASENTAMENTO POBOACIONAL

O Equipo Redactor:

PARROQUIA:	NÚCLEO:	
GORGULLOS (SANTAIA)	**CASTRO**	**06.05**

DATOS do NÚCLEO:

- HABITANTES — Núcleo: 24
- SITUACIÓN

Localízase ao leste do concello e sur da parroquia, sendo os núcleos máis próximos o de Pazo ao nordés e Burgán ao oeste.

- TOPOGRAFÍA

Na vertente oeste do Cerro Mendoza de suave pendente nas coutas mais altas e mais accidentada e abrupta segundo descendemos cara a conca do rego de Loar de Burgán.

- ORIENTACIÓN — Norte – Sur.
- ESTRUCTURA VIARIA (Tipo e estado dos camiños)

Atópase integrada principalmente por unha pista de carácter municipal, de firme irregular e ancho escaso, sen beiravías ou dominados pola natureza, con mordentes nos seus bordes e sinalización deficiente que dificulta o seu tránsito.

- TIPOLOXÍA e OBSERVACIÓNS

Núcleo disperso tradicional con predominio da casa rural de pedra sobre a vivenda moderna, rodeada de numerosos anexos, destinados a diferentes usos.

- CULTIVOS

1ª FRANXA (interior a 50 m)	Pequenas hortas, vides e árbores frutais.
2ª FRANXA (50 m a 250 m)	Millo, pasto e arborado variado.
3ª FRANXA (250 m ou máis)	Monte alto (eucaliptos)
OBSERVACIÓNS:	

EDIFICACIÓNS:

- Nº de VIVENDAS — Tradicional: 5 | Moderna: 1
- ESTADO de CONSERVACIÓN — A vivenda tradicional se atopa abondo deteriorada, chegando nalgúns casos a mudar o seu uso e verse desprazada pola vivenda moderna.
- TIPOLOXÍA/ALTURA

Casa rural de pedra con estructura de B+I, muros de cachotería, excepto os marcos de portas e xanelas, e nalgúns casos os esquinais, que son de sillería de granito. Cuberta a dúas augas con acabado de tella curva sobre entramado de madeira, que se estende sobre os anexos nas máis antigas.

Vivenda nova ou tipo chalet con estructura B+I, con muros de ladrillo lucidos con morteiro de cemento e pintados de cores claras. Cuberta a dúas e catro augas con acabado a partir de tella curva.

- Nº de CONST. AUXILIARES — Tradicional: 6 | Moderna: 26
- TIPOLOXÍA E ESTADO DE CONSERVACIÓN

Alpendre de con muros de pedra, bloque ou ladrillo, con acabado baseado en tella camba sobre pranchas de fibrocemento e viguetas de formigón ou estructura de madeira, empregue para gardar animais de granxa, maquinaria agrícola e apeiros de labranza.

- HÓRREOS — Tradicional: 1 | Moderno: 1
- EDIFICACIÓNS NON RESIDENCIAIS

Agropecuarias	
Non agropecuarias	

EQUIPAMENTOS e ESPACIOS LIBRES:

TIPO	DENOMINACIÓN	TITUL.	S. EQ.	S. PARC.

SERVICIOS URBANÍSTICOS:

SERVICIO	TIPO
Abast. Auga	Traída veciñal
Saneamento	Pozo negro
Electricidade	Sí
Alum. Público	Sí
Telefonía	Sí
Rec. Lixos	Sí
Transporte	Escolar

USOS:

INDUSTRIAL:
HOTELEIRO:
COMERCIAL:
OUTROS:

CRITERIOS de DELIMITACIÓN:

Ao amparo do artigo 13, da Lei 2/2010, do 25 de marzo, de medidas urxentes de modificación da Lei 9/2002, do 30 de decembro, de ordenación urbanística e protección do medio rural de Galicia, defínese o mesmo como **Núcleo Rural Común**, onde o grado de consolidación pola edificación, é igual ou superior a un terzo da superficie total delimitada.

GRADO de CONSOLIDACION:

NÚCLEO RURAL HISTÓRICO TRADICIONAL	NÚCLEO RURAL COMÚN
-	57,14%



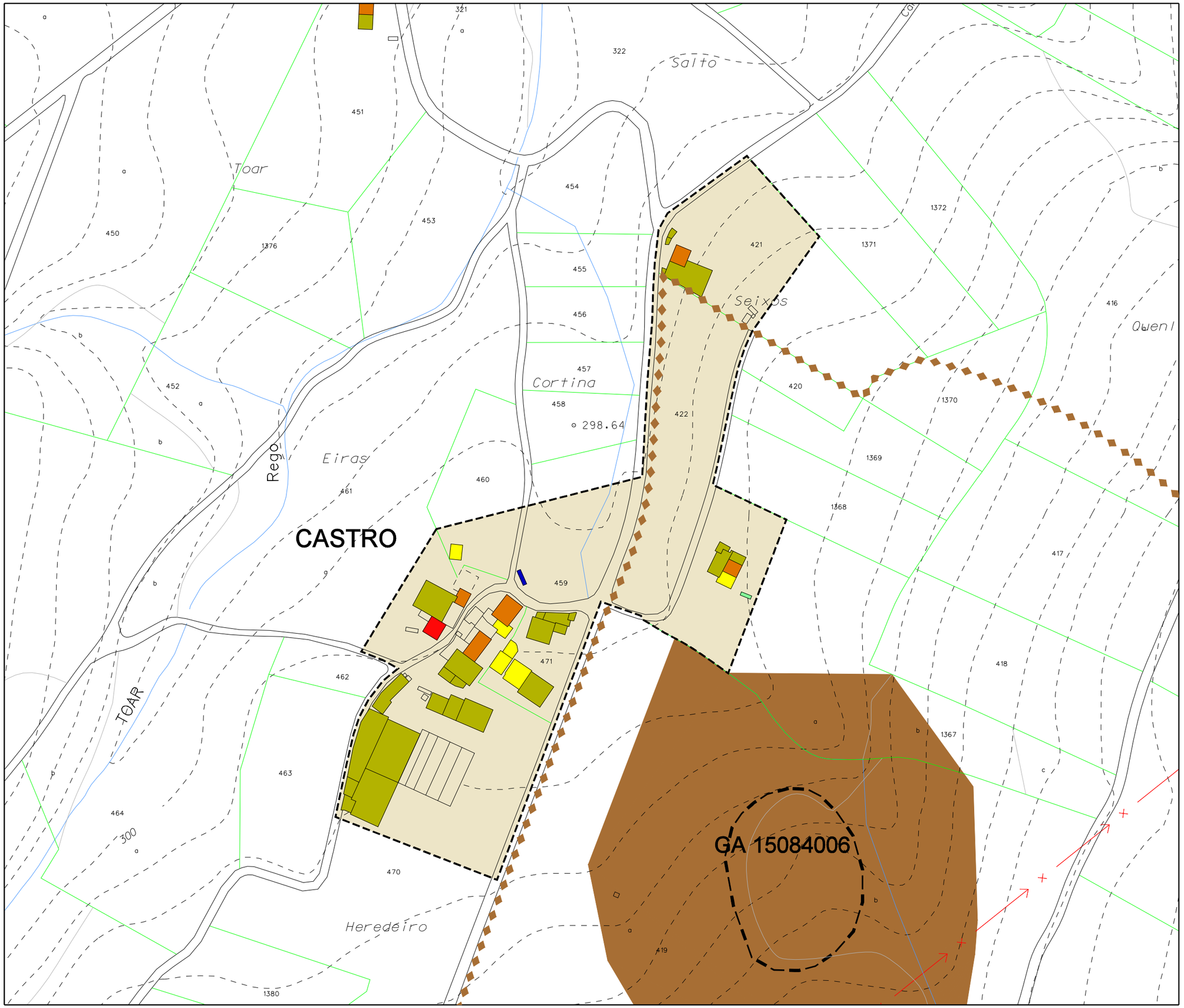

Parroquia: GORGULLOS (Santaia)	Fecha: DECEMBRO 2018
	Escala: 1:2000
Núcleo: Castro	Número: 06.05

LENDA

	LÍMITE DE NÚCLEO HISTÓRICO TRADICIONAL
	LÍMITE DE NÚCLEO COMÚN
	LÍMITE DE NÚCLEO COMPLEXO
	NÚCLEO HISTÓRICO TRADICIONAL
	NÚCLEO COMÚN

	Vivenda tradicional		Hórreo moderno
	Vivenda moderna		Cuberto
	Alpendre tradicional		Nave
	Alpendre moderno		Terciario
	Hórreo tradicional		Equipamiento

DOTACIÓNS

ZONAS VERDES E ESPACIOS LIBRES		
TIPO	S. XERAL	S. LOCAL
ESPACIOS LIBRES	ELX	ELL
ZONAS VERDES	ZVX	ZVL
EQUIPAMENTOS		
TIPO	S. XERAL	S. LOCAL
ADMINISTRATIVO	ADX	ADL
CONXUNTO PARROQUIAL	RCX	RCL
CEMITERIO	CEX	CEL
COMERCIAL	CMX	CML
DEPORTIVO	DPX	DPL
DOCENTE	DCX	DCL
RELIXIOSO	REX	REL
SANITARIO-ASISTENCIAL	SAX	SAL
SOCIO-CULTURAL	SCX	SCL
INFRAESTRUCTURAS		
TIPO	S. XERAL	S. LOCAL
SERVICIOS	SRX	SRL
EX./ PR.	DOTACIÓN EXISTENTE/ PROGRAMADA	

CATÁLOGO

CATÁLOGO ARQUITECTÓNICO

- ELEMENTO CATALOGADO
- ÁMBITO CATALOGADO
- CONTORNO DE PROTECCIÓN

CATÁLOGO ARQUEOLÓXICO

- ÁREA DE PROTECCIÓN INTEGRAL
- ÁREA DE CAUTELA
- REFERENCIA ARQUEOLÓXICA

Concello de Tordoia

Estudio Técnico Galego, S.A.

PLAN XERAL DE ORDENACIÓN MUNICIPAL

DOCUMENTO REFUNDIDO

MODELO DE ASENTAMENTO POBOACIONAL

O Equipo Redactor:

PARROQUIA:	NÚCLEO:	
GORGULLOS (SANTAIA)	**CROTO, O**	**06.06**

DATOS do NÚCLEO:

- HABITANTES — Núcleo: Incluída en Portociños

- SITUACIÓN

Localízase ao leste do concello e oeste da parroquia, nas proximidades dos núcleos de Portociños ao nordés e Guillufe ao sudoeste.

- TOPOGRAFÍA

Nunha zona de pendente moderada, mais suave nas coutas mais altas e accidentada nas coutas onde se localizan as vivendas.

- ORIENTACIÓN — Norte – Sur.

- ESTRUCTURA VIARIA (Tipo e estado dos camiños)

Atópase integrada principalmente por unha pista de carácter municipal, de firme irregular e ancho escaso, sen beiravías ou dominados pola natureza, con mordentes nos seus bordes e sinalización deficiente que dificulta o seu tránsito.

- TIPOLOXÍA e OBSERVACIÓNS

Núcleo integrado por dúas vivendas tradicionais rodeadas de numerosos anexos, destinados a diferentes usos, e tres vivendas modernas.

- CULTIVOS

1ª FRANXA (interior a 50 m)	Pequenas hortas, vides e árbores frutais.
2ª FRANXA (50 m a 250 m)	Millo, pasto e arborado variado.
3ª FRANXA (250 m ou máis)	Monte alto (eucaliptos)
OBSERVACIÓNS:	

EDIFICACIÓNS:

- Nº de VIVENDAS — Tradicional: 3 | Moderna: 3

- ESTADO de CONSERVACIÓN — Polo xeral a vivenda tradicional atópase en estado precario, faltas de rehabilitación ou reforma.

- TIPOLOXÍA/ALTURA

Casa rural de pedra con estructura de B+I, muros de cachotería, excepto os marcos de portas e xanelas, e nalgúns casos os esquinais, que son de sillería de granito. Cuberta a dúas augas con acabado de tella curva sobre entramado de madeira, que se estende sobre os anexos nas máis antigas.

Vivenda nova ou tipo chalet con estructura B+I, con muros de ladrillo lucidos con morteiro de cemento e pintados de cores claras. Cuberta a dúas e catro augas con acabado a partir de tella curva.

- Nº de CONST. AUXILIARES — Tradicional: 0 | Moderna: 10

- TIPOLOXÍA E ESTADO DE CONSERVACIÓN

Alpendre de con muros de pedra, bloque ou ladrillo, con acabado baseado en tella camba sobre pranchas de fibrocemento e viguetas de formigón ou estructura de madeira, empregue para gardar animais de granxa, maquinaria agrícola e apeiros de labranza.

- HÓRREOS — Tradicional: 0 | Moderno: 1

- EDIFICACIÓNS NON RESIDENCIAIS

Agropecuarias	
Non agropecuarias	

EQUIPAMENTOS e ESPACIOS LIBRES:

TIPO	DENOMINACIÓN	TITUL.	S. EQ.	S. PARC.

SERVICIOS URBANÍSTICOS:

SERVICIO	TIPO
Abast. Auga	Traída veciñal
Saneamento	Pozo negro
Electricidade	Sí
Alum. Público	Sí
Telefonía	Sí
Rec. Lixos	Sí
Transporte	Escolar

USOS:

INDUSTRIAL:
HOTELEIRO:
COMERCIAL:
OUTROS:

CRITERIOS de DELIMITACIÓN:

Ao amparo do artigo 13, da Lei 2/2010, do 25 de marzo, de medidas urxentes de modificación da Lei 9/2002, do 30 de decembro, de ordenación urbanística e protección do medio rural de Galicia, defínese o mesmo como **Núcleo Rural Común**, onde o grao de consolidación pola edificación, é igual ou superior a un terzo da superficie total delimitada.

GRADO de CONSOLIDACION:

NÚCLEO RURAL HISTÓRICO TRADICIONAL	NÚCLEO RURAL COMÚN
-	42,86%

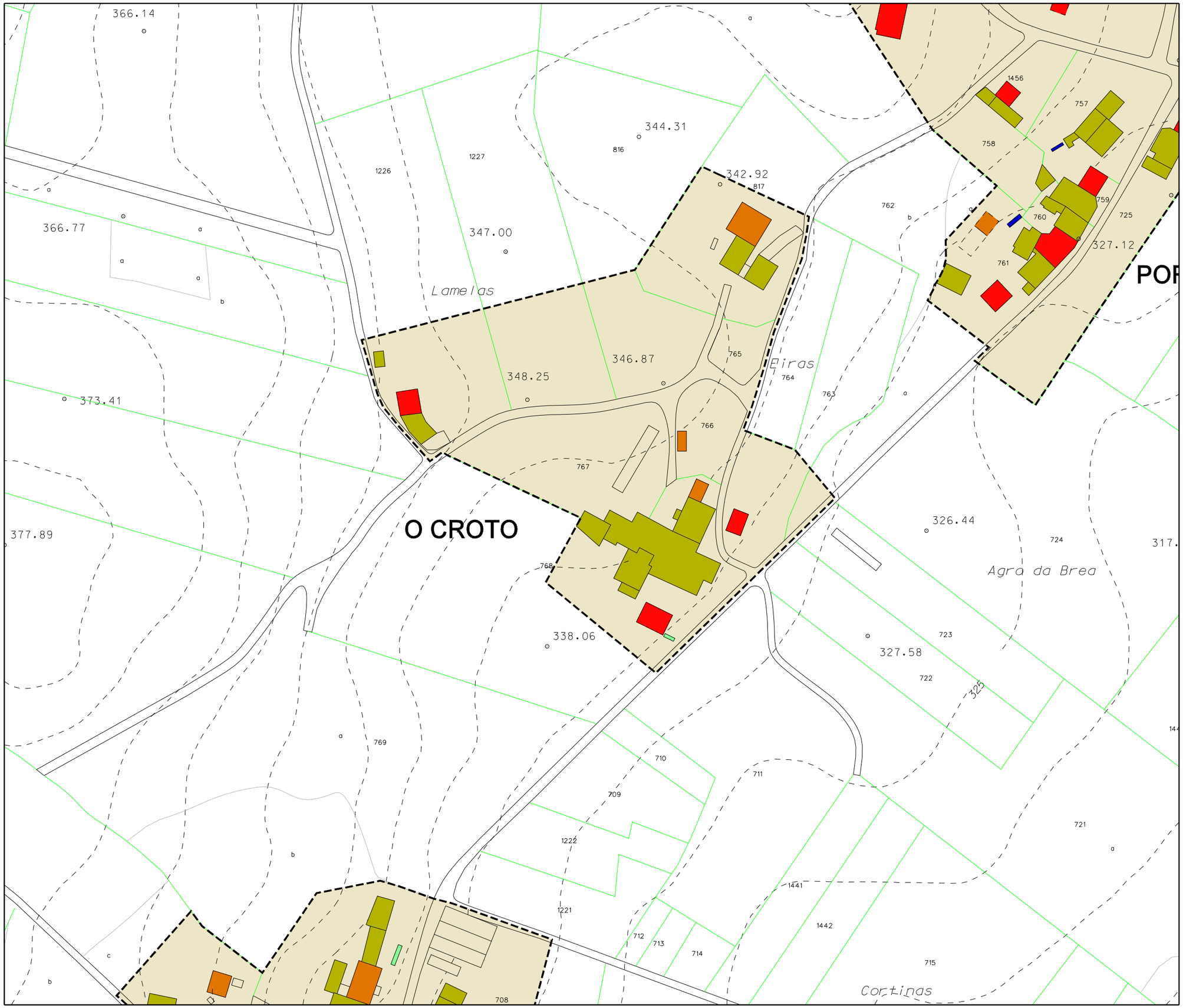

Parroquia: GORGULLOS (Santaia)	Fecha: DECEMBRO 2018
	Escala: 1:2000
Núcleo: O Croto	Número: 06.06

LENDA

	LÍMITE DE NÚCLEO HISTÓRICO TRADICIONAL
	LÍMITE DE NÚCLEO COMÚN
	LÍMITE DE NÚCLEO COMPLEXO
	NÚCLEO HISTÓRICO TRADICIONAL
	NÚCLEO COMÚN

	Vivenda tradicional		Hórreo moderno
	Vivenda moderna		Cuberto
	Alpendre tradicional		Nave
	Alpendre moderno		Terciario
	Hórreo tradicional		Equipamiento

DOTACIÓNS

ZONAS VERDES E ESPACIOS LIBRES		
TIPO	S. XERAL	S. LOCAL
ESPACIOS LIBRES	ELX	ELL
ZONAS VERDES	ZVX	ZVL
EQUIPAMENTOS		
TIPO	S. XERAL	S. LOCAL
ADMINISTRATIVO	ADX	ADL
CONXUNTO PARROQUIAL	RCX	RCL
CEMITERIO	CEX	CEL
COMERCIAL	CMX	CML
DEPORTIVO	DPX	DPL
DOCENTE	DCX	DCL
RELIXIOSO	REX	REL
SANITARIO-ASISTENCIAL	SAX	SAL
SOCIO-CULTURAL	SCX	SCL
INFRAESTRUCTURAS		
TIPO	S. XERAL	S. LOCAL
SERVICIOS	SRX	SRL
EX./ PR.	DOTACIÓN EXISTENTE/ PROGRAMADA	

CATÁLOGO

CATÁLOGO ARQUITECTÓNICO

- ELEMENTO CATALOGADO
- ÁMBITO CATALOGADO
- CONTORNO DE PROTECCIÓN

CATÁLOGO ARQUEOLÓXICO

- ÁREA DE PROTECCIÓN INTEGRAL
- ÁREA DE CAUTELA
- REFERENCIA ARQUEOLÓXICA

Concello de Tordoia

Estudio Técnico Galiego, S.A.

PLAN XERAL DE ORDENACIÓN MUNICIPAL

DOCUMENTO REFUNDIDO

MODELO DE ASENTAMENTO POBOACIONAL

O Equipo Redactor:

PARROQUIA:	NÚCLEO:	
GORGULLOS (SANTAIA)	**CRUXEIRA, A**	**06.07**

DATOS do NÚCLEO:

- HABITANTES — Núcleo: Incluída en Vilarbó
- SITUACIÓN

Localízase ao leste do concello e oeste da parroquia, nas proximidades dos núcleos de Raña ao nordés e Vilarbó ao sur.

- TOPOGRAFÍA

Nunha zona de pendente moderada cara o sur, mais suave nas coutas mais altas e accidentada cara un regato que verte as súas augas ao rego do Castro das Brañas.

- ORIENTACIÓN — Leste – Oeste.
- ESTRUCTURA VIARIA (Tipo e estado dos camiños)

Atópase integrada principalmente por unha pista de carácter municipal, de firme irregular e ancho escaso, sen beiravías ou dominados pola natureza, con mordentes nos seus bordes e sinalización deficiente que dificulta o seu tránsito.

- TIPOLOXÍA e OBSERVACIÓNS

Núcleo espallado tradicional con predominio da casa rural de pedra que se localiza de forma lineal ao longo do entramado viario.

- CULTIVOS	
1ª FRANXA (interior a 50 m)	Pequenas hortas, vides e árbores frutais.
2ª FRANXA (50 m a 250 m)	Millo, pasto e arborado variado.
3ª FRANXA (250 m ou máis)	Monte alto (eucaliptos)
OBSERVACIÓNS:	

EDIFICACIÓNS:

- Nº de VIVENDAS	Tradicional: 5	Moderna: 0
- ESTADO de CONSERVACIÓN	Polo xeral a vivenda tradicional atópase en estado precario, faltas de rehabilitación ou reforma, chegando nalgún caso á ruína.	

- TIPOLOXÍA/ALTURA

Casa rural de pedra con estructura de B+I, muros de cachotería, excepto os marcos de portas e xanelas, e nalgúns casos os esquinais, que son de sillería de granito. Cuberta a dúas augas con acabado de tella curva sobre entramado de madeira, que se estende sobre os anexos nas máis antigas.

- Nº de CONST. AUXILIARES	Tradicional: 3	Moderna: 11

- TIPOLOXÍA E ESTADO DE CONSERVACIÓN

Alpendre de con muros de pedra, bloque ou ladrillo, con acabado baseado en tella camba sobre pranchas de fibrocemento e viguetas de formigón ou estructura de madeira, empregue para gardar animais de granxa, maquinaria agrícola e apeiros de labranza.

- HÓRREOS	Tradicional: 1	Moderno: 1

- EDIFICACIÓNS NON RESIDENCIAIS

Agropecuarias	
Non agropecuarias	

EQUIPAMENTOS e ESPACIOS LIBRES:

TIPO	DENOMINACIÓN	TITUL.	S. EQ.	S. PARC.

SERVICIOS URBANÍSTICOS:

SERVICIO	TIPO
Abast. Auga	Traída veciñal
Saneamento	Pozo negro
Electricidade	Sí
Alum. Público	Sí
Telefonía	Sí
Rec. Lixos	Sí
Transporte	Escolar

USOS:

INDUSTRIAL:
HOTELEIRO:
COMERCIAL:
OUTROS:

CRITERIOS de DELIMITACIÓN:

Ao amparo do artigo 13, da Lei 2/2010, do 25 de marzo, de medidas urxentes de modificación da Lei 9/2002, do 30 de decembro, de ordenación urbanística e protección do medio rural de Galicia, defínese o mesmo como **Núcleo Rural Común**, onde o grao de consolidación pola edificación, é igual ou superior a un terzo da superficie total delimitada.

GRADO de CONSOLIDACION:

NÚCLEO RURAL HISTÓRICO TRADICIONAL	NÚCLEO RURAL COMÚN
-	60,00%

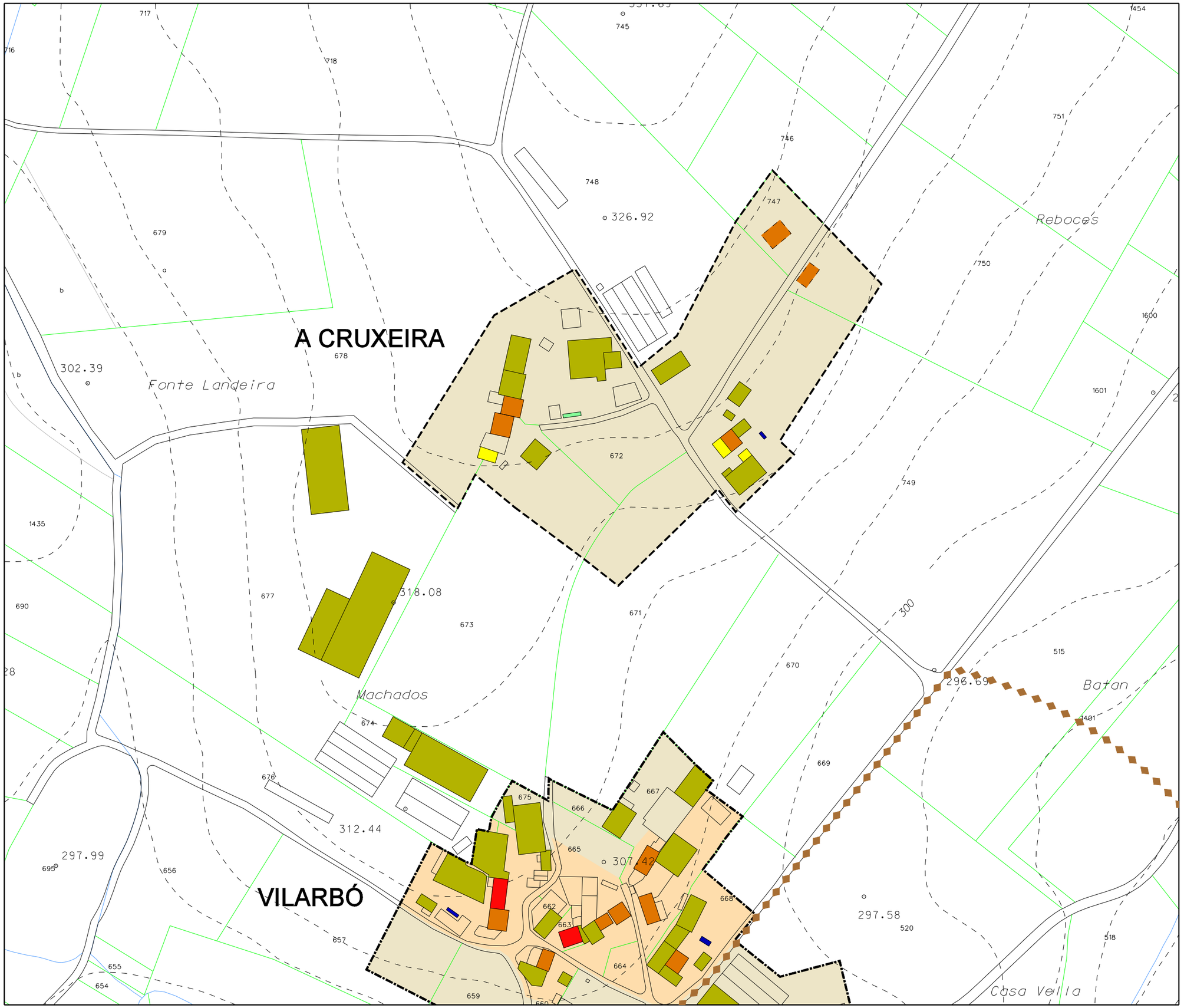

Parroquia: GORGULLOS (Santaia)	Fecha: DECEMBRO 2018
Núcleo: A Cruxeira	Escala: 1:2000
	Número: 06.07

LENDA

	LÍMITE DE NÚCLEO HISTÓRICO TRADICIONAL
	LÍMITE DE NÚCLEO COMÚN
	LÍMITE DE NÚCLEO COMPLEXO
	NÚCLEO HISTÓRICO TRADICIONAL
	NÚCLEO COMÚN

	Vivenda tradicional		Hórreo moderno
	Vivenda moderna		Cuberto
	Alpendre tradicional		Nave
	Alpendre moderno		Terciario
	Hórreo tradicional		Equipamiento

DOTACIÓNS

ZONAS VERDES E ESPACIOS LIBRES		
TIPO	S. XERAL	S. LOCAL
ESPACIOS LIBRES	ELX	ELL
ZONAS VERDES	ZVX	ZVL

EQUIPAMENTOS		
TIPO	S. XERAL	S. LOCAL
ADMINISTRATIVO	ADX	ADL
CONXUNTO PARROQUIAL	RCX	RCL
CEMITERIO	CEX	CEL
COMERCIAL	CMX	CML
DEPORTIVO	DPX	DPL
DOCENTE	DCX	DCL
RELIXIOSO	REX	REL
SANITARIO-ASISTENCIAL	SAX	SAL
SOCIO-CULTURAL	SCX	SCL

INFRAESTRUCTURAS		
TIPO	S. XERAL	S. LOCAL
SERVICIOS	SRX	SRL
EX./ PR.	DOTACIÓN EXISTENTE/ PROGRAMADA	

CATÁLOGO

CATÁLOGO ARQUITECTÓNICO

- ELEMENTO CATALOGADO
- ÁMBITO CATALOGADO
- CONTORNO DE PROTECCIÓN

CATÁLOGO ARQUEOLÓXICO

- ÁREA DE PROTECCIÓN INTEGRAL
- ÁREA DE CAUTELA
- REFERENCIA ARQUEOLÓXICA

Concello de Tordoia

Estudio Técnico Galego, S.A.

PLAN XERAL DE ORDENACIÓN MUNICIPAL

DOCUMENTO REFUNDIDO

MODELO DE ASENTAMENTO POBOACIONAL

O Equipo Redactor:

PARROQUIA:	NÚCLEO:	
GORGULLOS (SANTAIA)	**GUILLUFE**	**06.08**

DATOS do NÚCLEO:

- HABITANTES — Núcleo: Incluída en Portociños

- SITUACIÓN

Localízase ao leste do concello e oeste da parroquia, nas proximidades dos núcleos de O Croto ao norte, A Cruxeira ao leste e Vilarbó ao sueste.

- TOPOGRAFÍA

Nunha zona de pendente moderada, mais suave nas coutas mais altas e accidentada nas coutas onde se localizan as vivendas.

- ORIENTACIÓN — Nordés – Sudoeste.

- ESTRUCTURA VIARIA (Tipo e estado dos camiños)

Atópase integrada principalmente por unha pista de carácter municipal, de firme irregular e ancho escaso, sen beiravías ou dominados pola natureza, con mordentes nos seus bordes e sinalización deficiente que dificulta o seu tránsito.

- TIPOLOXÍA e OBSERVACIÓNS

Núcleo con dúas tipoloxías: a concentrada na zona norte e a espallada na zona sur, con alternancia da casa rural e a vivenda moderna, en ambos casos

- CULTIVOS

1ª FRANXA (interior a 50 m)	Pequenas hortas, vides e árbores frutais.
2ª FRANXA (50 m a 250 m)	Millo, pasto e arborado variado.
3ª FRANXA (250 m ou máis)	Monte alto (eucaliptos)
OBSERVACIÓNS:	

EDIFICACIÓNS:

- Nº de VIVENDAS — Tradicional: 6 | Moderna: 3
- ESTADO de CONSERVACIÓN — A vivenda tradicional atópase en diferentes estados.

- TIPOLOXÍA/ALTURA

Casa rural de pedra con estructura de B+I, muros de cachotería, excepto os marcos de portas e xanelas, e nalgúns casos os esquinais, que son de sillería de granito. Cuberta a dúas augas con acabado de tella curva sobre entramado de madeira, que se estende sobre os anexos nas máis antigas.

Vivenda nova ou tipo chalet con estructura B+I, con muros de ladrillo lucidos con morteiro de cemento e pintados de cores claras. Cuberta a dúas e catro augas con acabado a partir de tella curva.

- Nº de CONST. AUXILIARES — Tradicional: 10 | Moderna: 35

- TIPOLOXÍA E ESTADO DE CONSERVACIÓN

Alpendre de con muros de pedra, bloque ou ladrillo, con acabado baseado en tella camba sobre pranchas de fibrocemento e viguetas de formigón ou estructura de madeira, empregue para gardar animais de granxa, maquinaria agrícola e apeiros de labranza.

- HÓRREOS — Tradicional: 5 | Moderno: 3

- EDIFICACIÓNS NON RESIDENCIAIS

Agropecuarias	
Non agropecuarias	

EQUIPAMENTOS e ESPACIOS LIBRES:

TIPO	DENOMINACIÓN	TITUL.	S. EQ.	S. PARC.

SERVICIOS URBANÍSTICOS:

SERVICIO	TIPO
Abast. Auga	Traída veciñal
Saneamento	Pozo negro
Electricidade	Sí
Alum. Público	Sí
Telefonía	Sí
Rec. Lixos	Sí
Transporte	Escolar

USOS:

INDUSTRIAL:
HOTELEIRO:
COMERCIAL:
OUTROS:

CRITERIOS de DELIMITACIÓN:

Ao amparo do artigo 13, da Lei 2/2010, do 25 de marzo, de medidas urxentes de modificación da Lei 9/2002, do 30 de decembro, de ordenación urbanística e protección do medio rural de Galicia, defínese o mesmo como **Núcleo Rural Común**, onde o grao de consolidación pola edificación, é igual ou superior a un terzo da superficie total delimitada.

GRADO de CONSOLIDACION:

NÚCLEO RURAL HISTÓRICO TRADICIONAL	NÚCLEO RURAL COMÚN
-	52,63%

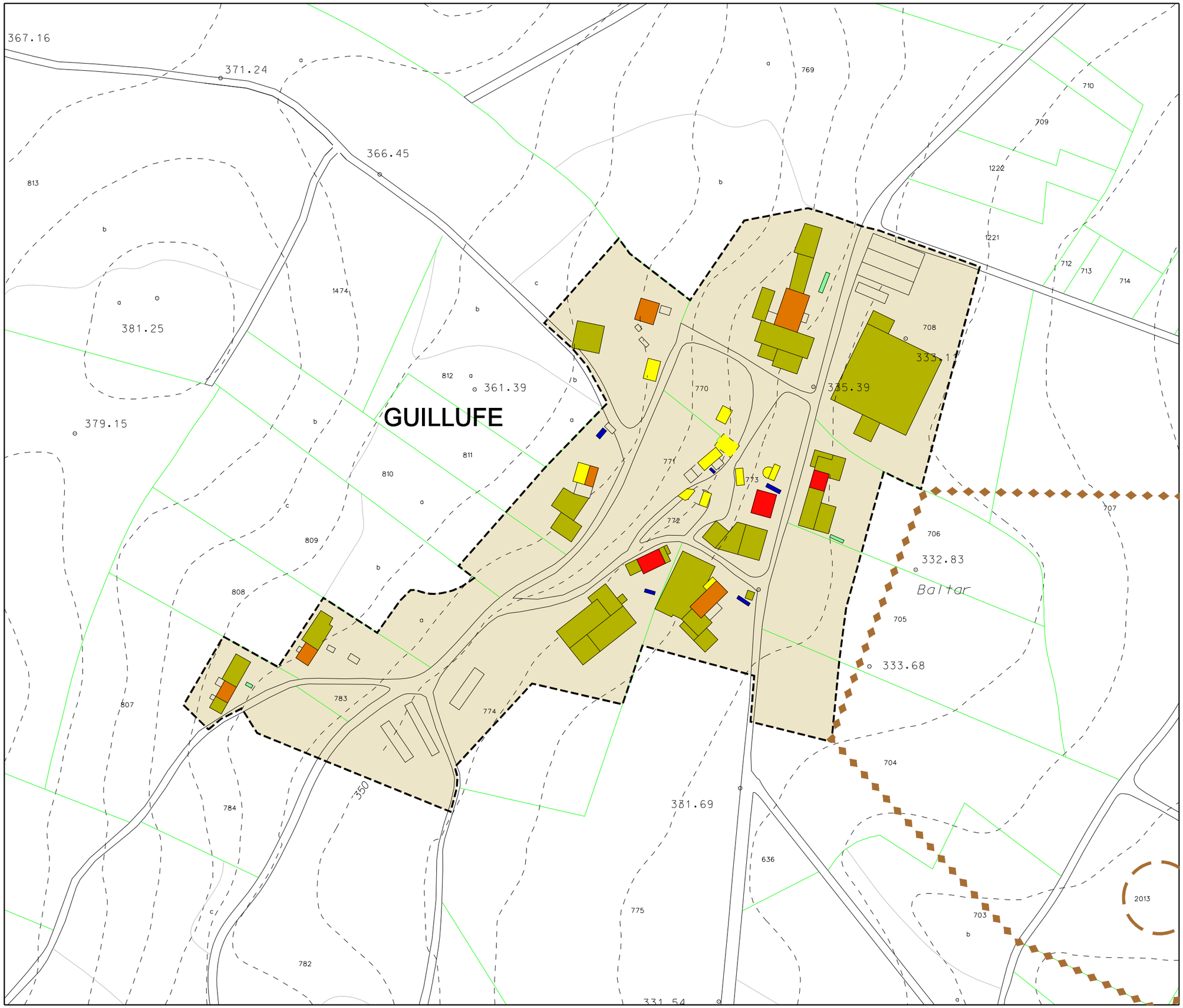

Parroquia: GORGULLOS (Santaia)	Fecha: DECEMBRO 2018
	Escala: 1:2000
Núcleo: Guillufe	Número: 06.08

LENDA

	LÍMITE DE NÚCLEO HISTÓRICO TRADICIONAL
	LÍMITE DE NÚCLEO COMÚN
	LÍMITE DE NÚCLEO COMPLEXO
	NÚCLEO HISTÓRICO TRADICIONAL
	NÚCLEO COMÚN

	Vivenda tradicional		Hórreo moderno
	Vivenda moderna		Cuberto
	Alpendre tradicional		Nave
	Alpendre moderno		Terciario
	Hórreo tradicional		Equipamiento

DOTACIÓNS

ZONAS VERDES E ESPACIOS LIBRES		
TIPO	S. XERAL	S. LOCAL
ESPACIOS LIBRES	ELX	ELL
ZONAS VERDES	ZVX	ZVL
EQUIPAMENTOS		
TIPO	S. XERAL	S. LOCAL
ADMINISTRATIVO	ADX	ADL
CONXUNTO PARROQUIAL	RCX	RCL
CEMITERIO	CEX	CEL
COMERCIAL	CMX	CML
DEPORTIVO	DPX	DPL
DOCENTE	DCX	DCL
RELIXIOSO	REX	REL
SANITARIO-ASISTENCIAL	SAX	SAL
SOCIO-CULTURAL	SCX	SCL
INFRAESTRUCTURAS		
TIPO	S. XERAL	S. LOCAL
SERVICIOS	SRX	SRL
EX./ PR.	DOTACIÓN EXISTENTE/ PROGRAMADA	

CATÁLOGO

CATÁLOGO ARQUITECTÓNICO

- ELEMENTO CATALOGADO
- ÁMBITO CATALOGADO
- CONTORNO DE PROTECCIÓN

CATÁLOGO ARQUEOLÓXICO

- ÁREA DE PROTECCIÓN INTEGRAL
- ÁREA DE CAUTELA
- REFERENCIA ARQUEOLÓXICA

Concello de Tordoia

Estudio Técnico Galego, S.A.

PLAN XERAL DE ORDENACIÓN MUNICIPAL

DOCUMENTO REFUNDIDO

MODELO DE ASENTAMENTO POBOACIONAL

O Equipo Redactor:

PARROQUIA:	NÚCLEO:	
GORGULLOS (SANTAIA)	**PAZOS DE ABAIXO**	**06.09**

DATOS do NÚCLEO:

- HABITANTES: Núcleo: 45

- SITUACIÓN

Localízase ao leste do concello e sueste da parroquia, nas proximidades dos núcleos de Pazos de Arriba ao nordés, Castro ao sudoeste e Pintán ao noroeste.

- TOPOGRAFÍA

Na vertente norte do Cerro de Mendoza, de suave pendente nas coutas mais altas e mais accidentada segundo descendemos cara a conca do rego de Loar de Burgán.

- ORIENTACIÓN: Nordés – Sudoeste.

- ESTRUCTURA VIARIA (Tipo e estado dos camiños)

Atópase integrada principalmente por unha pista de carácter municipal, de firme irregular e ancho escaso, sen beiravías ou dominados pola natureza, con mordentes nos seus bordes e sinalización deficiente que dificulta o seu tránsito.

- TIPOLOXÍA e OBSERVACIÓNS

Núcleo disperso con alternancia da casa rural tradicional e a vivenda moderna ou tipo chalet.

- CULTIVOS	
1ª FRANXA (interior a 50 m)	Pequenas hortas, vides e árbores frutais.
2ª FRANXA (50 m a 250 m)	Millo, pasto e arborado variado.
3ª FRANXA (250 m ou máis)	Monte alto (eucaliptos)
OBSERVACIÓNS:	

EDIFICACIÓNS:

- Nº de VIVENDAS	Tradicional: 3	Moderna: 2
- ESTADO de CONSERVACIÓN	A vivenda tradicional atópase en diferentes estados que van daquela que presenta as súas fachadas lucidas á ruína.	

- TIPOLOXÍA/ALTURA

Casa rural de pedra con estructura de B+I, muros de cachotería, excepto os marcos de portas e xanelas, e nalgúns casos os esquinais, que son de sillería de granito. Cuberta a dúas augas con acabado de tella curva sobre entramado de madeira, que se estende sobre os anexos nas máis antigas.

Vivenda nova ou tipo chalet con estructura B+I, con muros de ladrillo lucidos con morteiro de cemento e pintados de cores claras. Cuberta a dúas e catro augas con acabado a partir de tella curva.

- Nº de CONST. AUXILIARES	Tradicional: 0	Moderna: 23

- TIPOLOXÍA E ESTADO DE CONSERVACIÓN

Alpendre de con muros de pedra, bloque ou ladrillo, con acabado baseado en tella camba sobre pranchas de fibrocemento e viguetas de formigón ou estructura de madeira, empregue para gardar animais de granxa, maquinaria agrícola e apeiros de labranza.

- HÓRREOS	Tradicional: 2	Moderno: 1

- EDIFICACIÓNS NON RESIDENCIAIS

Agropecuarias	
Non agropecuarias	

EQUIPAMENTOS e ESPACIOS LIBRES:

TIPO	DENOMINACIÓN	TITUL.	S. EQ.	S. PARC.

SERVICIOS URBANÍSTICOS:

SERVICIO	TIPO
Abast. Auga	Traída veciñal
Saneamento	Pozo negro
Electricidade	Sí
Alum. Público	Sí
Telefonía	Sí
Rec. Lixos	Sí
Transporte	Escolar

USOS:

INDUSTRIAL:
HOTELEIRO:
COMERCIAL:
OUTROS:

CRITERIOS de DELIMITACIÓN:

Ao amparo do artigo 13, da Lei 2/2010, do 25 de marzo, de medidas urxentes de modificación da Lei 9/2002, do 30 de decembro, de ordenación urbanística e protección do medio rural de Galicia, defínese o mesmo como **Núcleo Rural Común**, onde o grao de consolidación pola edificación, é igual ou superior a un terzo da superficie total delimitada.

GRADO de CONSOLIDACION:

NÚCLEO RURAL HISTÓRICO TRADICIONAL	NÚCLEO RURAL COMÚN
-	33,33%



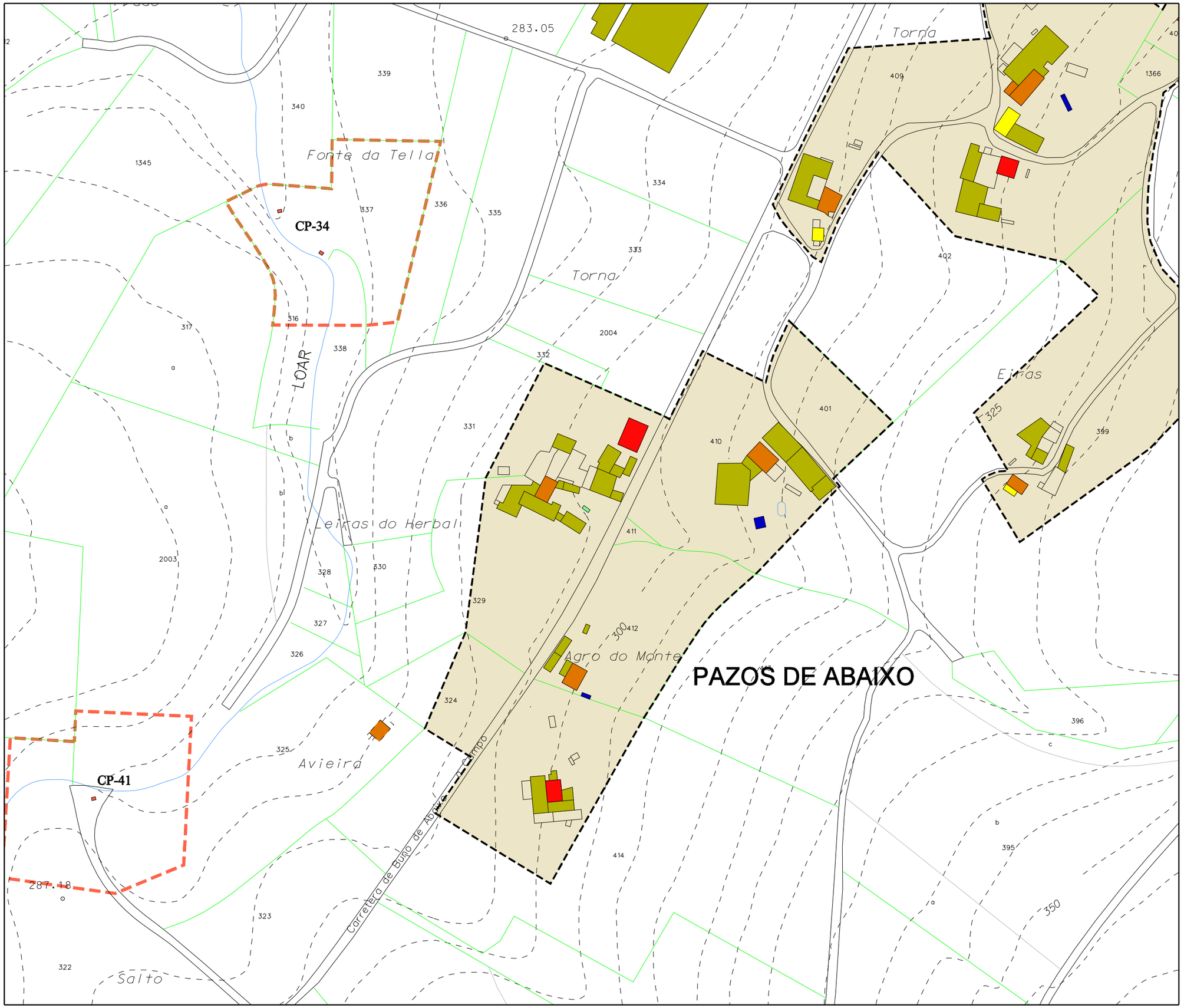

Parroquia: GORGULLOS (Santaia)	Fecha: DECEMBRO 2018
	Escala: 1:2000
Núcleo: Pazos de Abaixo	Número: 06.09

LENDA

	LÍMITE DE NÚCLEO HISTÓRICO TRADICIONAL
	LÍMITE DE NÚCLEO COMÚN
	LÍMITE DE NÚCLEO COMPLEXO
	NÚCLEO HISTÓRICO TRADICIONAL
	NÚCLEO COMÚN

	Vivenda tradicional		Hórreo moderno
	Vivenda moderna		Cuberto
	Alpendre tradicional		Nave
	Alpendre moderno		Terciario
	Hórreo tradicional		Equipamiento

DOTACIÓNS

ZONAS VERDES E ESPACIOS LIBRES		
TIPO	S. XERAL	S. LOCAL
ESPACIOS LIBRES	ELX	ELL
ZONAS VERDES	ZVX	ZVL
EQUIPAMENTOS		
TIPO	S. XERAL	S. LOCAL
ADMINISTRATIVO	ADX	ADL
CONXUNTO PARROQUIAL	RCX	RCL
CEMITERIO	CEX	CEL
COMERCIAL	CMX	CML
DEPORTIVO	DPX	DPL
DOCENTE	DCX	DCL
RELIXIOSO	REX	REL
SANITARIO-ASISTENCIAL	SAX	SAL
SOCIO-CULTURAL	SCX	SCL
INFRAESTRUCTURAS		
TIPO	S. XERAL	S. LOCAL
SERVICIOS	SRX	SRL
EX./ PR.	DOTACIÓN EXISTENTE/ PROGRAMADA	

CATÁLOGO

CATÁLOGO ARQUITECTÓNICO

- ELEMENTO CATALOGADO
- ÁMBITO CATALOGADO
- CONTORNO DE PROTECCIÓN

CATÁLOGO ARQUEOLÓXICO

- ÁREA DE PROTECCIÓN INTEGRAL
- ÁREA DE CAUTELA
- REFERENCIA ARQUEOLÓXICA

Concello de Tordoia

Estudio Técnico Galego, S.A.

PLAN XERAL DE ORDENACIÓN MUNICIPAL

DOCUMENTO REFUNDIDO

MODELO DE ASENTAMENTO POBOACIONAL

O Equipo Redactor:

PARROQUIA:	NÚCLEO:	
GORGULLOS (SANTAIA)	**PAZOS DE ARRIBA**	**06.10**

DATOS do NÚCLEO:

- HABITANTES — Núcleo: Incluídos en Pazos de Abaixo.

- SITUACIÓN

Localízase ao leste do concello e sueste da parroquia, nas proximidades dos núcleos de Buño ao nordés, Pazos de Abaixo ao sudoeste e Pintán ao noroeste.

- TOPOGRAFÍA

Na vertente norte do Cerro de Mendoza, de suave pendente nas coutas mais altas e mais accidentada segundo descendemos cara a conca do rego de Loar de Burgán.

- ORIENTACIÓN — Nordés – Sudoeste.

- ESTRUCTURA VIARIA (Tipo e estado dos camiños)

Atópase integrada principalmente por unha pista de carácter municipal, de firme irregular e ancho escaso, sen beiravías ou dominados pola natureza, con mordentes nos seus bordes e sinalización deficiente que dificulta o seu tránsito.

- TIPOLOXÍA e OBSERVACIÓNS

Núcleo disperso con alternancia da casa rural tradicional e a vivenda moderna ou tipo chalet.

- CULTIVOS	
1ª FRANXA (interior a 50 m)	Pequenas hortas, vides e árbores frutais.
2ª FRANXA (50 m a 250 m)	Millo, pasto e arborado variado.
3ª FRANXA (250 m ou máis)	Monte alto (eucaliptos)
OBSERVACIÓNS:	

EDIFICACIÓNS:

- Nº de VIVENDAS	Tradicional: 4	Moderna: 1
- ESTADO de CONSERVACIÓN	A vivenda tradicional atópase en diferentes estados que van daquela que presenta as súas fachadas lucidas á ruína.	

- TIPOLOXÍA/ALTURA

Casa rural de pedra con estructura de B+I, muros de cachotería, excepto os marcos de portas e xanelas, e nalgúns casos os esquinais, que son de sillería de granito. Cuberta a dúas augas con acabado de tella curva sobre entramado de madeira, que se estende sobre os anexos nas máis antigas.

Vivenda nova ou tipo chalet con estructura B+I, con muros de ladrillo lucidos con morteiro de cemento e pintados de cores claras. Cuberta a dúas e catro augas con acabado a partir de tella curva.

- Nº de CONST. AUXILIARES	Tradicional: 3	Moderna: 13

- TIPOLOXÍA E ESTADO DE CONSERVACIÓN

Alpendre de con muros de pedra, bloque ou ladrillo, con acabado baseado en tella camba sobre pranchas de fibrocemento e viguetas de formigón ou estructura de madeira, empregue para gardar animais de granxa, maquinaria agrícola e apeiros de labranza.

- HÓRREOS	Tradicional: 2	Moderno: 0

- EDIFICACIÓNS NON RESIDENCIAIS

Agropecuarias	
Non agropecuarias	

EQUIPAMENTOS e ESPACIOS LIBRES:

TIPO	DENOMINACIÓN	TITUL.	S. EQ.	S. PARC.

SERVICIOS URBANÍSTICOS:

SERVICIO	TIPO
Abast. Auga	Traída veciñal
Saneamento	Pozo negro
Electricidade	Sí
Alum. Público	Sí
Telefonía	Sí
Rec. Lixos	Sí
Transporte	Escolar

USOS:

INDUSTRIAL:
HOTELEIRO:
COMERCIAL:
OUTROS:

CRITERIOS de DELIMITACIÓN:

Ao amparo do artigo 13, da Lei 2/2010, do 25 de marzo, de medidas urxentes de modificación da Lei 9/2002, do 30 de decembro, de ordenación urbanística e protección do medio rural de Galicia, defínese o mesmo como **Núcleo Rural Común**, onde o grao de consolidación pola edificación, é igual ou superior a un terzo da superficie total delimitada.

GRADO de CONSOLIDACION:

NÚCLEO RURAL HISTÓRICO TRADICIONAL	NÚCLEO RURAL COMÚN
-	33,33%



Parroquia: GORGULLOS (Santaia)	Fecha: DECEMBRO 2018
	Escala: 1:2000
Núcleo: Pazos de Arriba	Número: 06.10

LENDA

	LÍMITE DE NÚCLEO HISTÓRICO TRADICIONAL
	LÍMITE DE NÚCLEO COMÚN
	LÍMITE DE NÚCLEO COMPLEXO
	NÚCLEO HISTÓRICO TRADICIONAL
	NÚCLEO COMÚN

	Vivenda tradicional		Hórreo moderno
	Vivenda moderna		Cuberto
	Alpendre tradicional		Nave
	Alpendre moderno		Terciario
	Hórreo tradicional		Equipamiento

DOTACIÓNS

ZONAS VERDES E ESPACIOS LIBRES		
TIPO	S. XERAL	S. LOCAL
ESPACIOS LIBRES	ELX	ELL
ZONAS VERDES	ZVX	ZVL
EQUIPAMENTOS		
TIPO	S. XERAL	S. LOCAL
ADMINISTRATIVO	ADX	ADL
CONXUNTO PARROQUIAL	RCX	RCL
CEMITERIO	CEX	CEL
COMERCIAL	CMX	CML
DEPORTIVO	DPX	DPL
DOCENTE	DCX	DCL
RELIXIOSO	REX	REL
SANITARIO-ASISTENCIAL	SAX	SAL
SOCIO-CULTURAL	SCX	SCL
INFRAESTRUCTURAS		
TIPO	S. XERAL	S. LOCAL
SERVICIOS	SRX	SRL
EX./ PR.	DOTACIÓN EXISTENTE/ PROGRAMADA	

CATÁLOGO

CATÁLOGO ARQUITECTÓNICO

- ELEMENTO CATALOGADO
- ÁMBITO CATALOGADO
- CONTORNO DE PROTECCIÓN

CATÁLOGO ARQUEOLÓXICO

- ÁREA DE PROTECCIÓN INTEGRAL
- ÁREA DE CAUTELA
- REFERENCIA ARQUEOLÓXICA

Concello de Tordoia

Estudio Técnico Galego, S.A.

PLAN XERAL DE ORDENACIÓN MUNICIPAL

DOCUMENTO REFUNDIDO

MODELO DE ASENTAMENTO POBOACIONAL

O Equipo Redactor:

PARROQUIA:	NÚCLEO:	
GORGULLOS (SANTAIA)	**PINTÁN**	**06.11**

DATOS do NÚCLEO:

- HABITANTES — Núcleo: 20
- SITUACIÓN

Localízase ao leste do concello e centro da parroquia, nas proximidades dos núcleos de A Buba ao nordés, Pazos ao sueste e Raña ao oeste.

- TOPOGRAFÍA

Na vertente leste de Chousa da Cruz, de pendente moderada e algo accidentada, que se acentúa segundo descendemos cara o rego do Castro da Braña.

- ORIENTACIÓN — Noroeste – Sueste.
- ESTRUCTURA VIARIA (Tipo e estado dos camiños)

Atópase integrada principalmente por unha pista de carácter municipal, de firme irregular e ancho escaso, sen beiravías ou dominados pola natureza, con mordentes nos seus bordes e sinalización deficiente que dificulta o seu tránsito.

- TIPOLOXÍA e OBSERVACIÓNS

Núcleo disperso con alternancia da casa rural tradicional e a vivenda moderna ou tipo chalet.

- CULTIVOS	
1ª FRANXA (interior a 50 m)	Pequenas hortas, vides e árbores frutais.
2ª FRANXA (50 m a 250 m)	Millo, pasto e arborado variado.
3ª FRANXA (250 m ou máis)	Monte alto (eucaliptos)
OBSERVACIÓNS:	

EDIFICACIÓNS:

- Nº de VIVENDAS	Tradicional: 7	Moderna: 3
- ESTADO de CONSERVACIÓN	Vivenda tradicional en bo estado, se ben as súas fachadas se atopan lucidas e pintadas.	

- TIPOLOXÍA/ALTURA

Casa rural de pedra con estructura de B+I, muros de cachotería, excepto os marcos de portas e xanelas, e nalgúns casos os esquinais, que son de sillería de granito. Cuberta a dúas augas con acabado de tella curva sobre entramado de madeira, que se estende sobre os anexos nas máis antigas.

Vivenda nova ou tipo chalet con estructura B+I, con muros de ladrillo lucidos con morteiro de cemento e pintados de cores claras. Cuberta a dúas e catro augas con acabado a partir de tella curva.

- Nº de CONST. AUXILIARES	Tradicional: 7	Moderna: 17

- TIPOLOXÍA E ESTADO DE CONSERVACIÓN

Alpendre de con muros de pedra, bloque ou ladrillo, con acabado baseado en tella camba sobre pranchas de fibrocemento e viguetas de formigón ou estructura de madeira, empregue para gardar animais de granxa, maquinaria agrícola e apeiros de labranza.

- HÓRREOS	Tradicional: 5	Moderno: 2

- EDIFICACIÓNS NON RESIDENCIAIS

Agropecuarias	
Non agropecuarias	

EQUIPAMENTOS e ESPACIOS LIBRES:

TIPO	DENOMINACIÓN	TITUL.	S. EQ.	S. PARC.

SERVICIOS URBANÍSTICOS:

SERVICIO	TIPO
Abast. Auga	Traída veciñal
Saneamento	Pozo negro
Electricidade	Sí
Alum. Público	Sí
Telefonía	Sí
Rec. Lixos	Sí
Transporte	Escolar

USOS:

INDUSTRIAL:
HOTELEIRO:
COMERCIAL:
OUTROS:

CRITERIOS de DELIMITACIÓN:

Ao amparo do artigo 13, da Lei 2/2010, do 25 de marzo, de medidas urxentes de modificación da Lei 9/2002, do 30 de decembro, de ordenación urbanística e protección do medio rural de Galicia, defínese o mesmo como **Núcleo Rural Común**, onde o grado de consolidación pola edificación, é igual ou superior a un terzo da superficie total delimitada.

GRADO de CONSOLIDACION:

NÚCLEO RURAL HISTÓRICO TRADICIONAL	NÚCLEO RURAL COMÚN
-	50,00%

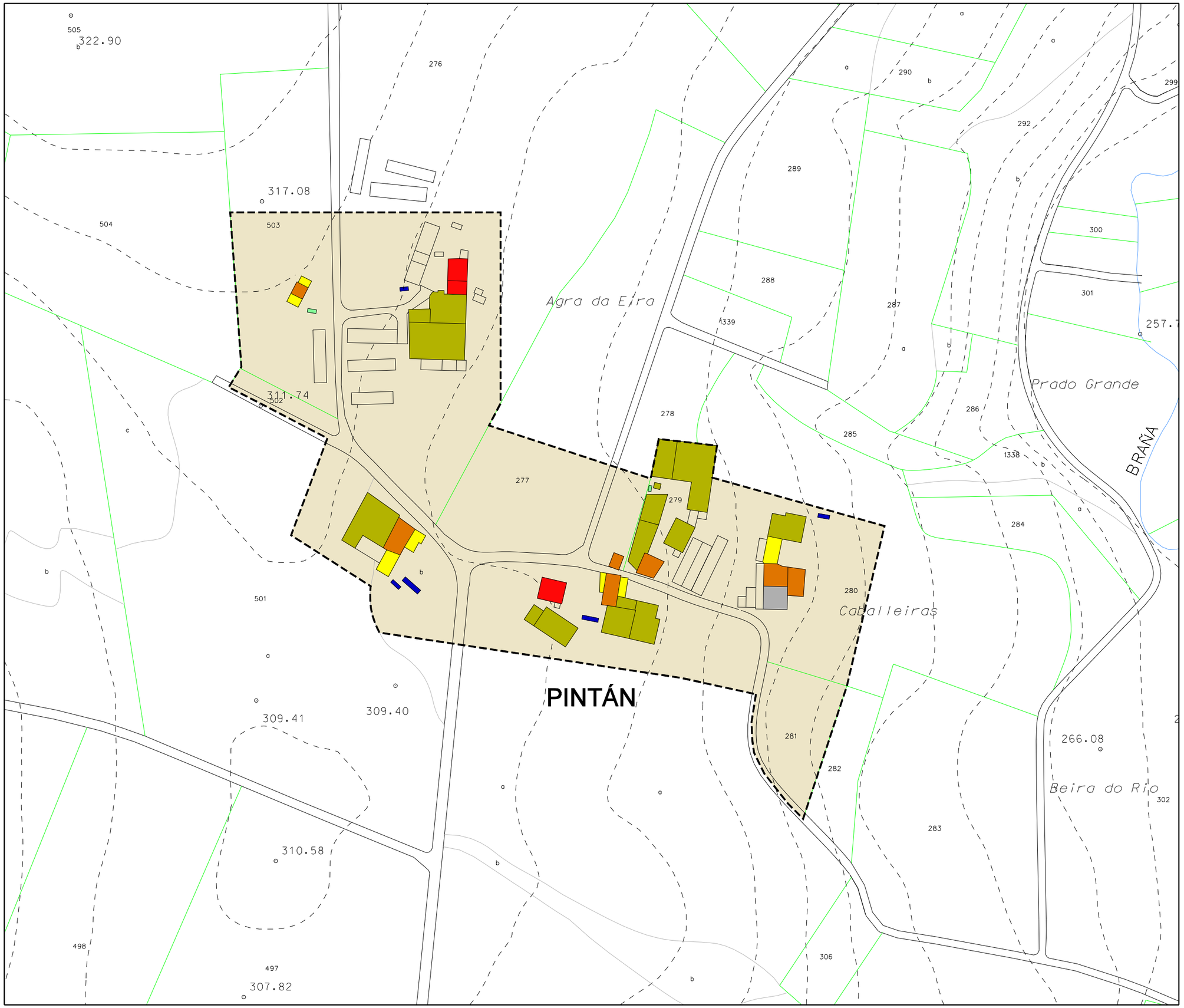

Parroquia: GORGULLOS (Santaia)	Fecha: DECEMBRO 2018
Núcleo: Pintán	Escala: 1:2000
	Número: 06.11

LENDA

	LÍMITE DE NÚCLEO HISTÓRICO TRADICIONAL
	LÍMITE DE NÚCLEO COMÚN
	LÍMITE DE NÚCLEO COMPLEXO
	NÚCLEO HISTÓRICO TRADICIONAL
	NÚCLEO COMÚN

	Vivenda tradicional		Hórreo moderno
	Vivenda moderna		Cuberto
	Alpendre tradicional		Nave
	Alpendre moderno		Terciario
	Hórreo tradicional		Equipamiento

DOTACIÓNS

ZONAS VERDES E ESPACIOS LIBRES		
TIPO	S. XERAL	S. LOCAL
ESPACIOS LIBRES	ELX	ELL
ZONAS VERDES	ZVX	ZVL
EQUIPAMENTOS		
TIPO	S. XERAL	S. LOCAL
ADMINISTRATIVO	ADX	ADL
CONXUNTO PARROQUIAL	RCX	RCL
CEMITERIO	CEX	CEL
COMERCIAL	CMX	CML
DEPORTIVO	DPX	DPL
DOCENTE	DCX	DCL
RELIXIOSO	REX	REL
SANITARIO-ASISTENCIAL	SAX	SAL
SOCIO-CULTURAL	SCX	SCL
INFRAESTRUCTURAS		
TIPO	S. XERAL	S. LOCAL
SERVICIOS	SRX	SRL
EX./ PR.	DOTACIÓN EXISTENTE/ PROGRAMADA	

CATÁLOGO

CATÁLOGO ARQUITECTÓNICO

- ELEMENTO CATALOGADO
- ÁMBITO CATALOGADO
- CONTORNO DE PROTECCIÓN

CATÁLOGO ARQUEOLÓXICO

- ÁREA DE PROTECCIÓN INTEGRAL
- ÁREA DE CAUTELA
- REFERENCIA ARQUEOLÓXICA

Concello de Tordoia

Estudio Técnico Galego, S.A.

PLAN XERAL DE ORDENACIÓN MUNICIPAL

DOCUMENTO REFUNDIDO

MODELO DE ASENTAMENTO POBOACIONAL

O Equipo Redactor:

PARROQUIA:	NÚCLEO:	
GORGULLOS (SANTAIA)	**PONTES, AS**	**06.12**

DATOS do NÚCLEO:

- HABITANTES: Núcleo: 43

- SITUACIÓN

Localízase ao leste do concello e nordés da parroquia, nas proximidades dos núcleos de Reboredo ao nordés, Vilarterreo ao sueste e Santaia a sudoeste.

- TOPOGRAFÍA

Na vertente sur de O Petón, de pendente moderada nas coutas mais altas e que se fai mais accidentada e abrupta segundo descende cara a conca do río Paradela.

- ORIENTACIÓN: Nordés – Sudoeste.

- ESTRUCTURA VIARIA (Tipo e estado dos camiños)

Atópase integrada pola CP-5902, que discorre segundo orientación, de firme irregular e ancho escaso, sen beiravías ou dominados pola natureza, que enlaza con pistas de carácter municipal, de ancho escaso e mordente nos seus bordes.

- TIPOLOXÍA e OBSERVACIÓNS

Núcleo con dúas tipoloxías, a tradicional con predominio da casa rural de pedra, localizada cara o oeste e a zona moderna, con predominio da vivenda nova, localizada cara o sudoeste.

- CULTIVOS	
1ª FRANXA (interior a 50 m)	Pequenas hortas, vides e árbores frutais.
2ª FRANXA (50 m a 250 m)	Millo, pasto e arborado variado.
3ª FRANXA (250 m ou máis)	Monte alto (eucaliptos).
OBSERVACIÓNS:	

EDIFICACIÓNS:

- Nº de VIVENDAS	Tradicional: 8	Moderna: 10
- ESTADO de CONSERVACIÓN	A vivenda tradicional atópase en diferentes estados que van daquela que presenta as súas fachadas lucidas á ruína.	

- TIPOLOXÍA/ALTURA

Casa rural de pedra con estructura de B+I, muros de cachotería, excepto os marcos de portas e xanelas, e nalgúns casos os esquinais, que son de sillería de granito. Cuberta a dúas augas con acabado de tella curva sobre entramado de madeira, que se estende sobre os anexos nas máis antigas.

Vivenda nova ou tipo chalet con estructura B+I, con muros de ladrillo lucidos con morteiro de cemento e pintados de cores claras. Cuberta a dúas e catro augas con acabado a partir de tella curva.

- Nº de CONST. AUXILIARES	Tradicional: 1	Moderna: 26

- TIPOLOXÍA E ESTADO DE CONSERVACIÓN

Alpendre de con muros de pedra, bloque ou ladrillo, con acabado baseado en tella camba sobre pranchas de fibrocemento e viguetas de formigón ou estructura de madeira, empregue para gardar animais de granxa, maquinaria agrícola e apeiros de labranza.

- HÓRREOS	Tradicional: 0	Moderno: 5

- EDIFICACIÓNS NON RESIDENCIAIS

Agropecuarias	
Non agropecuarias	

EQUIPAMENTOS e ESPACIOS LIBRES:

TIPO	DENOMINACIÓN	TITUL.	S. EQ.	S. PARC.

SERVICIOS URBANÍSTICOS:

SERVICIO	TIPO
Abast. Auga	Traída veciñal / Pozo barrena
Saneamento	Pozo negro
Electricidade	Sí
Alum. Público	Sí
Telefonía	Sí
Rec. Lixos	Sí
Transporte	Escolar / Ferrocarril

USOS:

INDUSTRIAL:
HOTELEIRO:
COMERCIAL:
OUTROS:

CRITERIOS de DELIMITACIÓN:

Ao amparo do artigo 13, da Lei 2/2010, do 25 de marzo, de medidas urxentes de modificación da Lei 9/2002, do 30 de decembro, de ordenación urbanística e protección do medio rural de Galicia, defínese o mesmo como **Núcleo Rural Común**, onde o grao de consolidación pola edificación, é igual ou superior a un terzo da superficie total delimitada.

GRADO de CONSOLIDACION:

NÚCLEO RURAL HISTÓRICO TRADICIONAL	NÚCLEO RURAL COMÚN		
-	100,00%	44,44%	46,15%

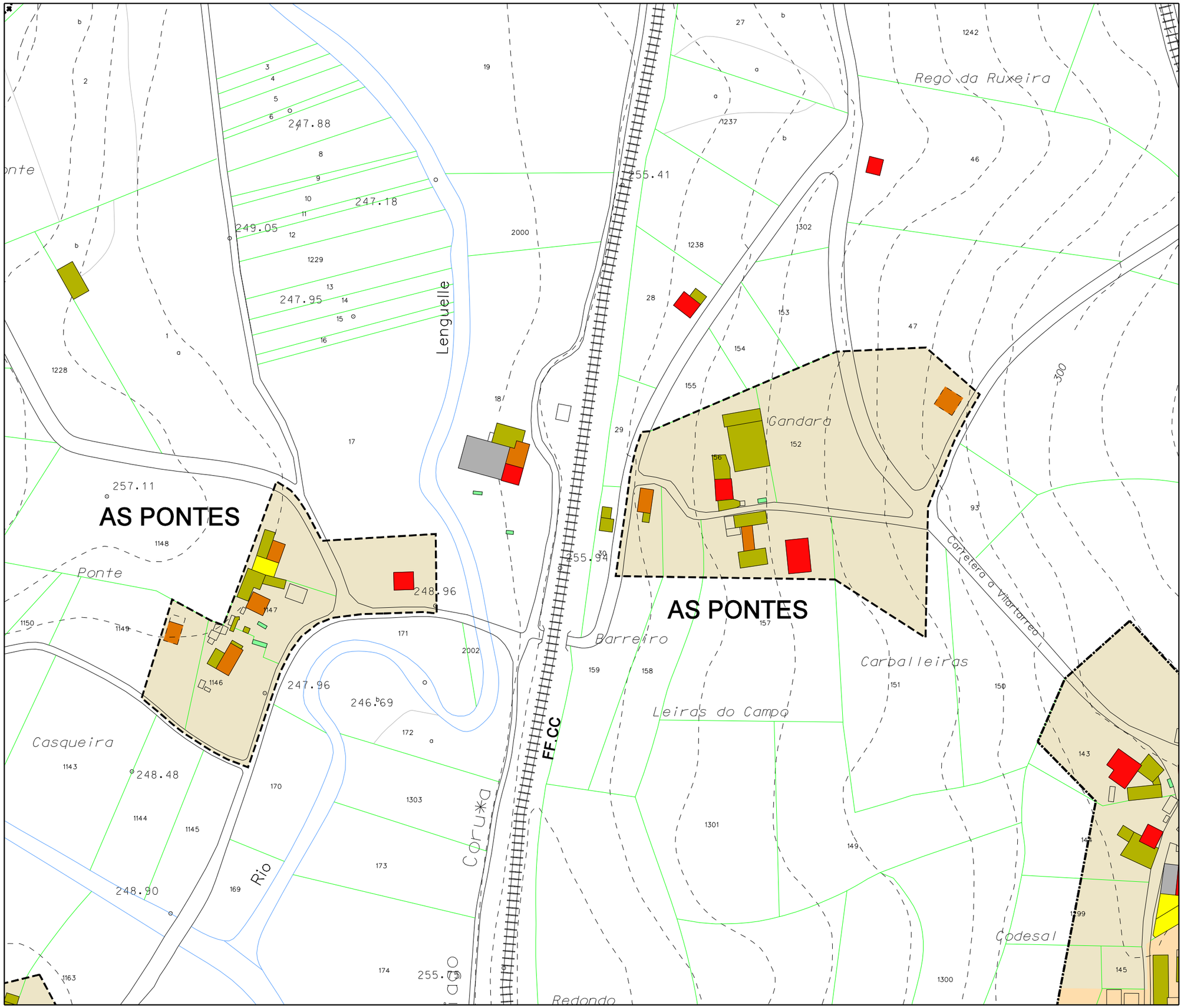

Parroquia: GORGULLOS (Santaia)	Fecha: DECEMBRO 2018
	Escala: 1:2000
Núcleo: As Pontes	Número: 06.12a

LENDA

	LÍMITE DE NÚCLEO HISTÓRICO TRADICIONAL
	LÍMITE DE NÚCLEO COMÚN
	LÍMITE DE NÚCLEO COMPLEXO
	NÚCLEO HISTÓRICO TRADICIONAL
	NÚCLEO COMÚN

	Vivenda tradicional		Hórreo moderno
	Vivenda moderna		Cuberto
	Alpendre tradicional		Nave
	Alpendre moderno		Terciario
	Hórreo tradicional		Equipamiento

DOTACIÓNS

ZONAS VERDES E ESPACIOS LIBRES		
TIPO	S. XERAL	S. LOCAL
ESPACIOS LIBRES	ELX	ELL
ZONAS VERDES	ZVX	ZVL
EQUIPAMENTOS		
TIPO	S. XERAL	S. LOCAL
ADMINISTRATIVO	ADX	ADL
CONXUNTO PARROQUIAL	RCX	RCL
CEMITERIO	CEX	CEL
COMERCIAL	CMX	CML
DEPORTIVO	DPX	DPL
DOCENTE	DCX	DCL
RELIXIOSO	REX	REL
SANITARIO-ASISTENCIAL	SAX	SAL
SOCIO-CULTURAL	SCX	SCL
INFRAESTRUCTURAS		
TIPO	S. XERAL	S. LOCAL
SERVICIOS	SRX	SRL
EX./ PR.	DOTACIÓN EXISTENTE/ PROGRAMADA	

CATÁLOGO

CATÁLOGO ARQUITECTÓNICO

- ELEMENTO CATALOGADO
- ÁMBITO CATALOGADO
- CONTORNO DE PROTECCIÓN

CATÁLOGO ARQUEOLÓXICO

- ÁREA DE PROTECCIÓN INTEGRAL
- ÁREA DE CAUTELA
- REFERENCIA ARQUEOLÓXICA

Concello de Tordoia

Estudio Técnico Galego, S.A.

PLAN XERAL DE ORDENACIÓN MUNICIPAL

DOCUMENTO REFUNDIDO

MODELO DE ASENTAMENTO POBOACIONAL

O Equipo Redactor:

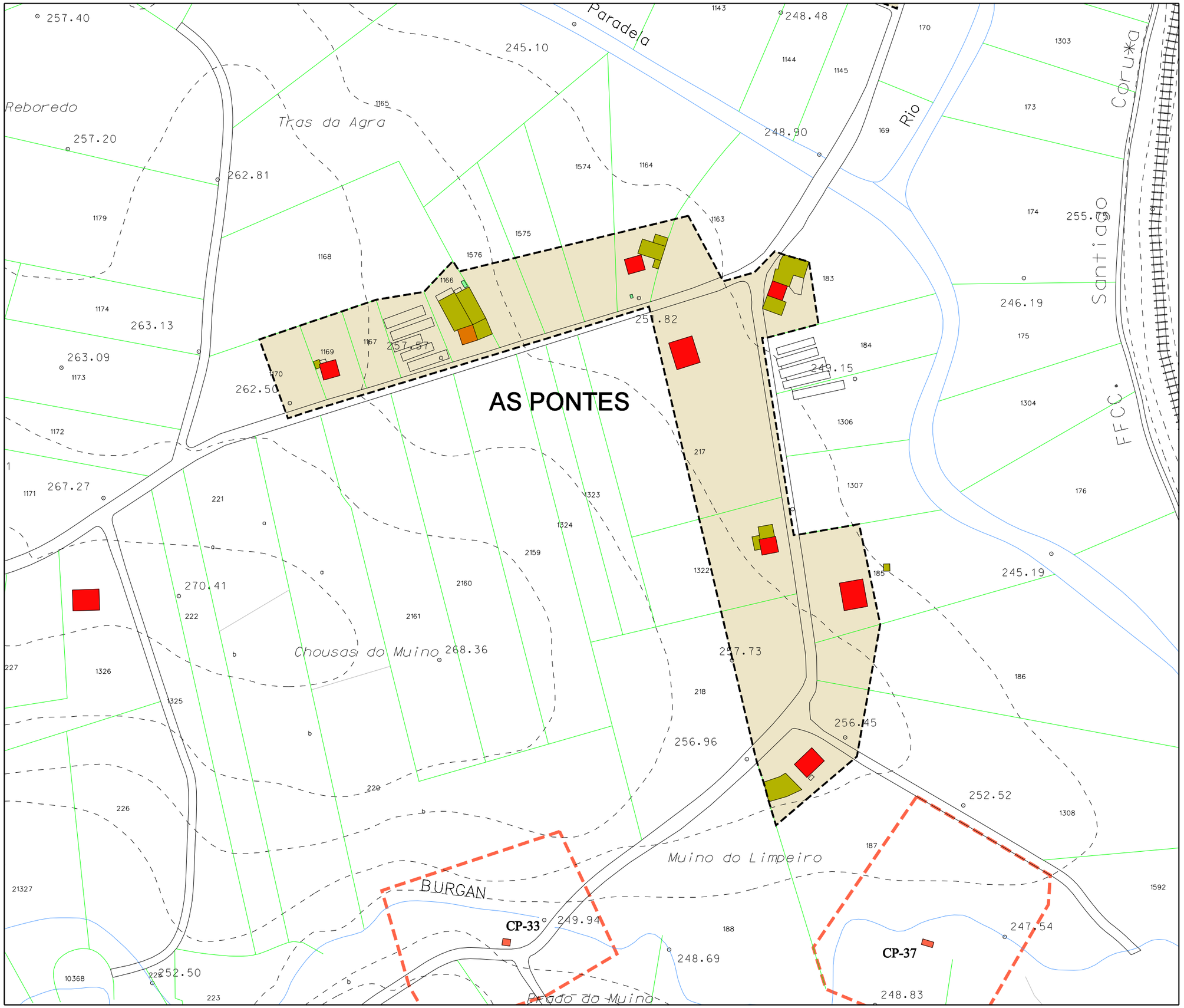

Parroquia: GORGULLOS (Santaia)	Fecha: DECEMBRO 2018
	Escala: 1:2000
Núcleo: As Pontes	Número: 06.12b

LENDA

- LÍMITE DE NÚCLEO HISTÓRICO TRADICIONAL
- LÍMITE DE NÚCLEO COMÚN
- LÍMITE DE NÚCLEO COMPLEXO
- NÚCLEO HISTÓRICO TRADICIONAL
- NÚCLEO COMÚN

	Vivenda tradicional		Hórreo moderno
	Vivenda moderna		Cuberto
	Alpendre tradicional		Nave
	Alpendre moderno		Terciario
	Hórreo tradicional		Equipamiento

DOTACIÓNS

ZONAS VERDES E ESPACIOS LIBRES		
TIPO	S. XERAL	S. LOCAL
ESPACIOS LIBRES	ELX	ELL
ZONAS VERDES	ZVX	ZVL
EQUIPAMENTOS		
TIPO	S. XERAL	S. LOCAL
ADMINISTRATIVO	ADX	ADL
CONXUNTO PARROQUIAL	RCX	RCL
CEMITERIO	CEX	CEL
COMERCIAL	CMX	CML
DEPORTIVO	DPX	DPL
DOCENTE	DCX	DCL
RELIXIOSO	REX	REL
SANITARIO-ASISTENCIAL	SAX	SAL
SOCIO-CULTURAL	SCX	SCL
INFRAESTRUCTURAS		
TIPO	S. XERAL	S. LOCAL
SERVICIOS	SRX	SRL
EX./ PR.	DOTACIÓN EXISTENTE/ PROGRAMADA	

CATÁLOGO

CATÁLOGO ARQUITECTÓNICO

- ELEMENTO CATALOGADO
- ÁMBITO CATALOGADO
- CONTORNO DE PROTECCIÓN

CATÁLOGO ARQUEOLÓXICO

- ÁREA DE PROTECCIÓN INTEGRAL
- ÁREA DE CAUTELA
- REFERENCIA ARQUEOLÓXICA

Concello de Tordoia

Estudio Técnico Galiego, S.A.

PLAN XERAL DE ORDENACIÓN MUNICIPAL

DOCUMENTO REFUNDIDO

MODELO DE ASENTAMENTO POBOACIONAL

O Equipo Redactor:

PARROQUIA:	NÚCLEO:	
GORGULLOS (SANTAIA)	**PORTOCIÑOS**	**06.13**

DATOS do NÚCLEO:

- HABITANTES: Núcleo: 86

- SITUACIÓN

Localízase ao leste do concello e oeste da parroquia, nas proximidades dos núcleos de Raña ao sueste, A Cruxeira ao sur e O Croto ao sudoeste.

- TOPOGRAFÍA

Nunha zona de pendente moderada, mais suave nas coutas mais altas e accidentada nas coutas onde se localizan as vivendas.

- ORIENTACIÓN: Noroeste – Sueste.

- ESTRUCTURA VIARIA (Tipo e estado dos camiños)

Atópase integrada principalmente por unha pista de carácter municipal, de firme irregular e ancho escaso, sen beiravías ou dominados pola natureza, con mordentes nos seus bordes e sinalización deficiente que dificulta o seu tránsito.

- TIPOLOXÍA e OBSERVACIÓNS

Núcleo espallado con alternancia da casa rural de pedra e a moderna, que se localizan de forma lineal ao longo do entramado viario.

- CULTIVOS

1ª FRANXA (interior a 50 m)	Pequenas hortas, vides e árbores frutais.
2ª FRANXA (50 m a 250 m)	Millo, pasto e arborado variado.
3ª FRANXA (250 m ou máis)	Monte alto (eucaliptos)
OBSERVACIÓNS:	

EDIFICACIÓNS:

- Nº de VIVENDAS: Tradicional: 3 | Moderna: 11

- ESTADO de CONSERVACIÓN: A vivenda tradicional se atopa abondo deteriorada, chegando nalgúns casos a mudar o seu uso e verse desprazada pola vivenda moderna.

- TIPOLOXÍA/ALTURA

Casa rural de pedra con estructura de B+I, muros de cachotería, excepto os marcos de portas e xanelas, e nalgúns casos os esquinais, que son de sillería de granito. Cuberta a dúas augas con acabado de tella curva sobre entramado de madeira, que se estende sobre os anexos nas máis antigas.

Vivenda nova ou tipo chalet con estructura B+I, con muros de ladrillo lucidos con morteiro de cemento e pintados de cores claras. Cuberta a dúas e catro augas con acabado a partir de tella curva.

- Nº de CONST. AUXILIARES: Tradicional: 2 | Moderna: 33

- TIPOLOXÍA E ESTADO DE CONSERVACIÓN

Alpendre de con muros de pedra, bloque ou ladrillo, con acabado baseado en tella camba sobre pranchas de fibrocemento e viguetas de formigón ou estructura de madeira, empregue para gardar animais de granxa, maquinaria agrícola e apeiros de labranza.

- HÓRREOS: Tradicional: 2 | Moderno: 4

- EDIFICACIÓNS NON RESIDENCIAIS

Agropecuarias	
Non agropecuarias	

EQUIPAMENTOS e ESPACIOS LIBRES:

TIPO	DENOMINACIÓN	TITUL.	S. EQ.	S. PARC.

SERVICIOS URBANÍSTICOS:

SERVICIO	TIPO
Abast. Auga	Traída veciñal
Saneamento	Pozo negro
Electricidade	Sí
Alum. Público	Sí
Telefonía	Sí
Rec. Lixos	Sí
Transporte	Escolar

USOS:

INDUSTRIAL:
HOTELEIRO:
COMERCIAL:
OUTROS:

CRITERIOS de DELIMITACIÓN:

Ao amparo do artigo 13, da Lei 2/2010, do 25 de marzo, de medidas urxentes de modificación da Lei 9/2002, do 30 de decembro, de ordenación urbanística e protección do medio rural de Galicia, defínese o mesmo como **Núcleo Rural Común**, onde o grao de consolidación pola edificación, é igual ou superior a un terzo da superficie total delimitada.

GRADO de CONSOLIDACION:

NÚCLEO RURAL HISTÓRICO TRADICIONAL	NÚCLEO RURAL COMÚN	
-	51,85%	50,00%

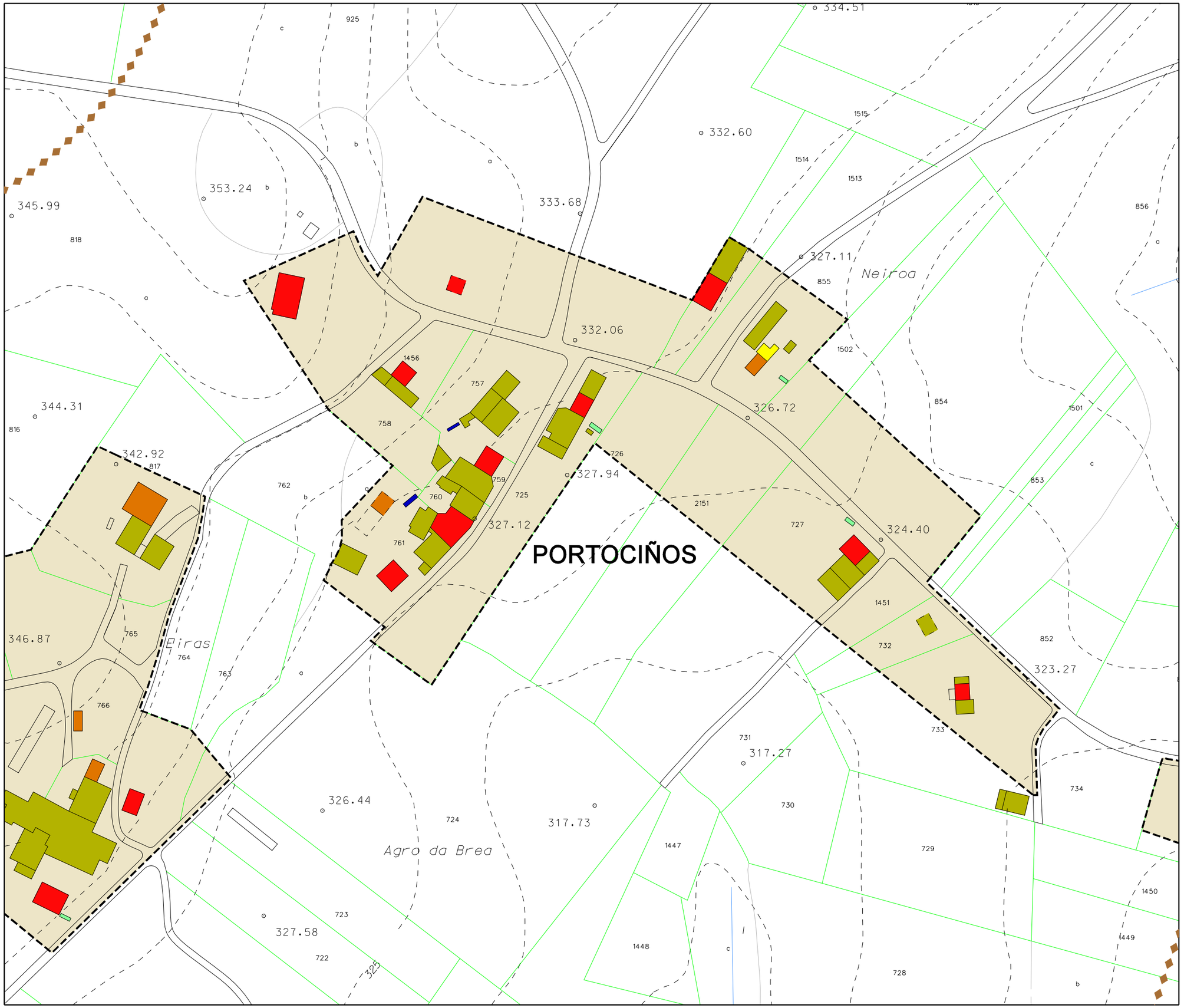

Parroquia: GORGULLOS (Santaia)	Fecha: DECEMBRO 2018
	Escala: 1:2000
Núcleo: Portociños	Número: 06.13a

LENDA

	LÍMITE DE NÚCLEO HISTÓRICO TRADICIONAL
	LÍMITE DE NÚCLEO COMÚN
	LÍMITE DE NÚCLEO COMPLEXO
	NÚCLEO HISTÓRICO TRADICIONAL
	NÚCLEO COMÚN

	Vivenda tradicional		Hórreo moderno
	Vivenda moderna		Cuberto
	Alpendre tradicional		Nave
	Alpendre moderno		Terciario
	Hórreo tradicional		Equipamiento

DOTACIÓNS

ZONAS VERDES E ESPACIOS LIBRES		
TIPO	S. XERAL	S. LOCAL
ESPACIOS LIBRES	ELX	ELL
ZONAS VERDES	ZVX	ZVL
EQUIPAMENTOS		
TIPO	S. XERAL	S. LOCAL
ADMINISTRATIVO	ADX	ADL
CONXUNTO PARROQUIAL	RCX	RCL
CEMITERIO	CEX	CEL
COMERCIAL	CMX	CML
DEPORTIVO	DPX	DPL
DOCENTE	DCX	DCL
RELIXIOSO	REX	REL
SANITARIO-ASISTENCIAL	SAX	SAL
SOCIO-CULTURAL	SCX	SCL
INFRAESTRUCTURAS		
TIPO	S. XERAL	S. LOCAL
SERVICIOS	SRX	SRL
EX./ PR.	DOTACIÓN EXISTENTE/ PROGRAMADA	

CATÁLOGO

CATÁLOGO ARQUITECTÓNICO

- ELEMENTO CATALOGADO
- ÁMBITO CATALOGADO
- CONTORNO DE PROTECCIÓN

CATÁLOGO ARQUEOLÓXICO

- ÁREA DE PROTECCIÓN INTEGRAL
- ÁREA DE CAUTELA
- REFERENCIA ARQUEOLÓXICA

Concello de Tordoia

Estudio Técnico Galiaga, S.A.

PLAN XERAL DE ORDENACIÓN MUNICIPAL

DOCUMENTO REFUNDIDO

MODELO DE ASENTAMENTO POBOACIONAL

O Equipo Redactor:

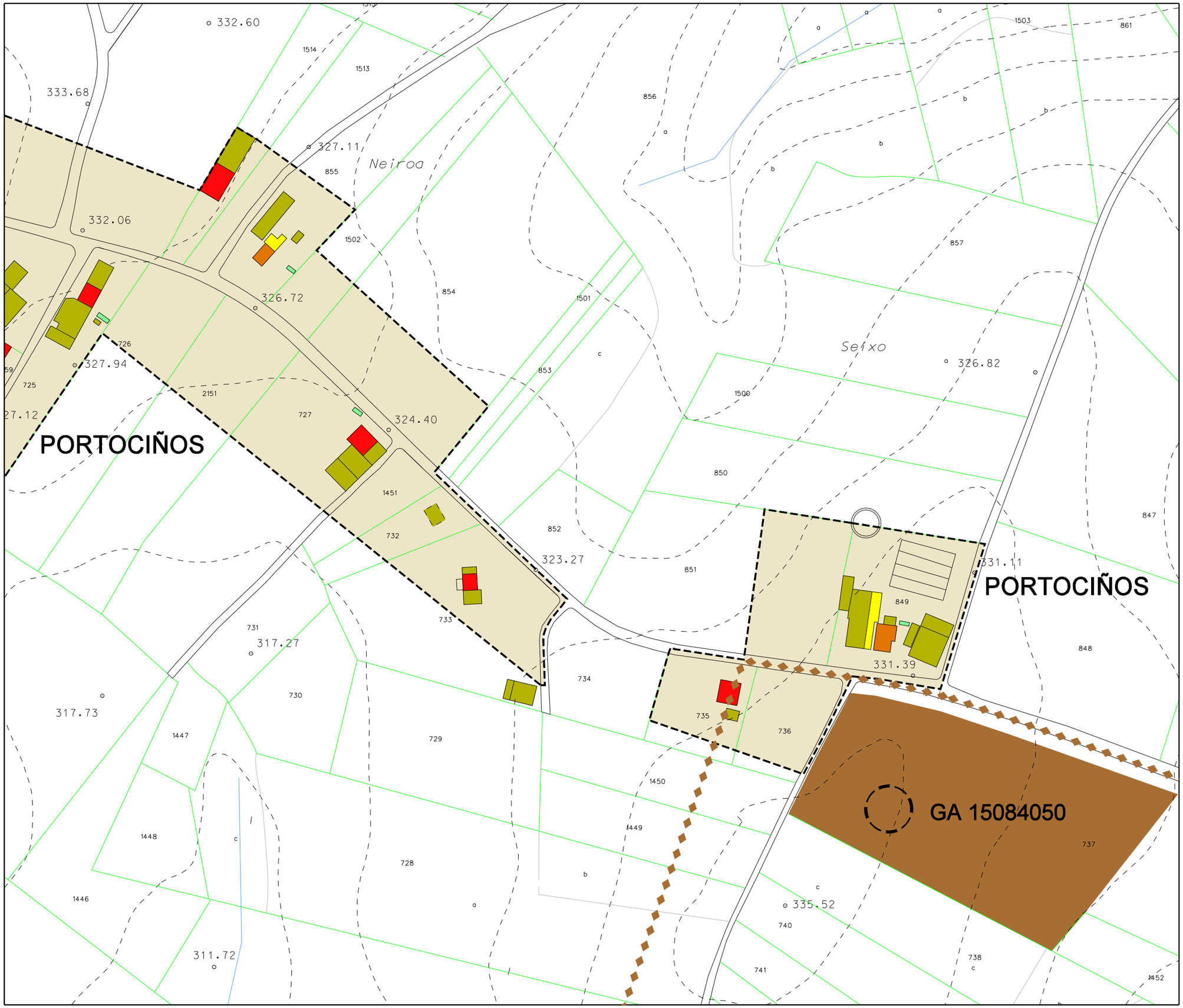

Parroquia: GORGULLOS (Santaia)	Fecha: DECEMBRO 2018
	Escala: 1:2000
Núcleo: Portociños	Número: 06.13b

LENDA

	LÍMITE DE NÚCLEO HISTÓRICO TRADICIONAL
	LÍMITE DE NÚCLEO COMÚN
	LÍMITE DE NÚCLEO COMPLEXO
	NÚCLEO HISTÓRICO TRADICIONAL
	NÚCLEO COMÚN

	Vivenda tradicional		Hórreo moderno
	Vivenda moderna		Cuberto
	Alpendre tradicional		Nave
	Alpendre moderno		Terciario
	Hórreo tradicional		Equipamiento

DOTACIÓNS

ZONAS VERDES E ESPACIOS LIBRES		
TIPO	S. XERAL	S. LOCAL
ESPACIOS LIBRES	ELX	ELL
ZONAS VERDES	ZVX	ZVL

EQUIPAMENTOS		
TIPO	S. XERAL	S. LOCAL
ADMINISTRATIVO	ADX	ADL
CONXUNTO PARROQUIAL	RCX	RCL
CEMITERIO	CEX	CEL
COMERCIAL	CMX	CML
DEPORTIVO	DPX	DPL
DOCENTE	DCX	DCL
RELIXIOSO	REX	REL
SANITARIO-ASISTENCIAL	SAX	SAL
SOCIO-CULTURAL	SCX	SCL

INFRAESTRUCTURAS		
TIPO	S. XERAL	S. LOCAL
SERVICIOS	SRX	SRL
EX./ PR.	DOTACIÓN EXISTENTE/ PROGRAMADA	

CATÁLOGO

CATÁLOGO ARQUITECTÓNICO

- ELEMENTO CATALOGADO
- ÁMBITO CATALOGADO
- CONTORNO DE PROTECCIÓN

CATÁLOGO ARQUEOLÓXICO

- ÁREA DE PROTECCIÓN INTEGRAL
- ÁREA DE CAUTELA
- REFERENCIA ARQUEOLÓXICA

Concello de Tordoia

Estudio Técnico Galego, S.A.

PLAN XERAL DE ORDENACIÓN MUNICIPAL

DOCUMENTO REFUNDIDO

MODELO DE ASENTAMENTO POBOACIONAL

O Equipo Redactor:

PARROQUIA:	NÚCLEO:	
GORGULLOS (SANTAIA)	**RAÑA**	**06.14**

DATOS do NÚCLEO:

- HABITANTES: Núcleo: 21

- SITUACIÓN

Localízase ao leste do concello e centro da parroquia, nas proximidades dos núcleos de Pintán ao leste, A Cruxeira ao sudoeste e Portociños ao noroeste.

- TOPOGRAFÍA

Nunha zona de pendente moderada, mais suave nas coutas mais altas e accidentada nas coutas onde se localizan as vivendas.

- ORIENTACIÓN: Noroeste – Sueste.

- ESTRUCTURA VIARIA (Tipo e estado dos camiños)

Atópase integrada pola CP-5902, que discorre segundo orientación, de firme irregular e ancho escaso, sen beiravías ou dominados pola natureza, que enlaza con pistas de carácter municipal, de ancho escaso e mordente nos seus bordes.

- TIPOLOXÍA e OBSERVACIÓNS

Núcleo espallado con alternancia da casa rural de pedra e a moderna, localizándose ambas de forma lineal ao longo da pista de acceso e rodeadas de numerosos anexos.

- CULTIVOS	
1ª FRANXA (interior a 50 m)	Pequenas hortas, vides e árbores frutais.
2ª FRANXA (50 m a 250 m)	Millo, pasto e arborado variado.
3ª FRANXA (250 m ou máis)	Monte alto (eucaliptos)
OBSERVACIÓNS:	

EDIFICACIÓNS:

- Nº de VIVENDAS	Tradicional: 3	Moderna: 3
- ESTADO de CONSERVACIÓN	Vivenda tradicional en bo estado, se ben as súas fachadas se atopan lucidas e pintadas.	

- TIPOLOXÍA/ALTURA

Casa rural de pedra con estructura de B+I, muros de cachotería, excepto os marcos de portas e xanelas, e nalgúns casos os esquinais, que son de sillería de granito. Cuberta a dúas augas con acabado de tella curva sobre entramado de madeira, que se estende sobre os anexos nas máis antigas.

Vivenda nova ou tipo chalet con estructura B+I, con muros de ladrillo lucidos con morteiro de cemento e pintados de cores claras. Cuberta a dúas e catro augas con acabado a partir de tella curva.

- Nº de CONST. AUXILIARES	Tradicional: 0	Moderna: 13

- TIPOLOXÍA E ESTADO DE CONSERVACIÓN

Alpendre de con muros de pedra, bloque ou ladrillo, con acabado baseado en tella camba sobre pranchas de fibrocemento e viguetas de formigón ou estructura de madeira, empregue para gardar animais de granxa, maquinaria agrícola e apeiros de labranza.

- HÓRREOS	Tradicional: 2	Moderno: 0

- EDIFICACIÓNS NON RESIDENCIAIS

Agropecuarias	
Non agropecuarias	

EQUIPAMENTOS e ESPACIOS LIBRES:

TIPO	DENOMINACIÓN	TITUL.	S. EQ.	S. PARC.

SERVICIOS URBANÍSTICOS:

SERVICIO	TIPO
Abast. Auga	Traída veciñal / Pozo de barrena
Saneamento	Pozo negro
Electricidade	Sí
Alum. Público	Sí
Telefonía	Sí
Rec. Lixos	Sí
Transporte	Escolar

USOS:

INDUSTRIAL:
HOTELEIRO:
COMERCIAL:
OUTROS:

CRITERIOS de DELIMITACIÓN:

Ao amparo do artigo 13, da Lei 2/2010, do 25 de marzo, de medidas urxentes de modificación da Lei 9/2002, do 30 de decembro, de ordenación urbanística e protección do medio rural de Galicia, defínese o mesmo como **Núcleo Rural Común**, onde o grao de consolidación pola edificación, é igual ou superior a un terzo da superficie total delimitada.

GRADO de CONSOLIDACION:

NÚCLEO RURAL HISTÓRICO TRADICIONAL	NÚCLEO RURAL COMÚN
-	46,15%

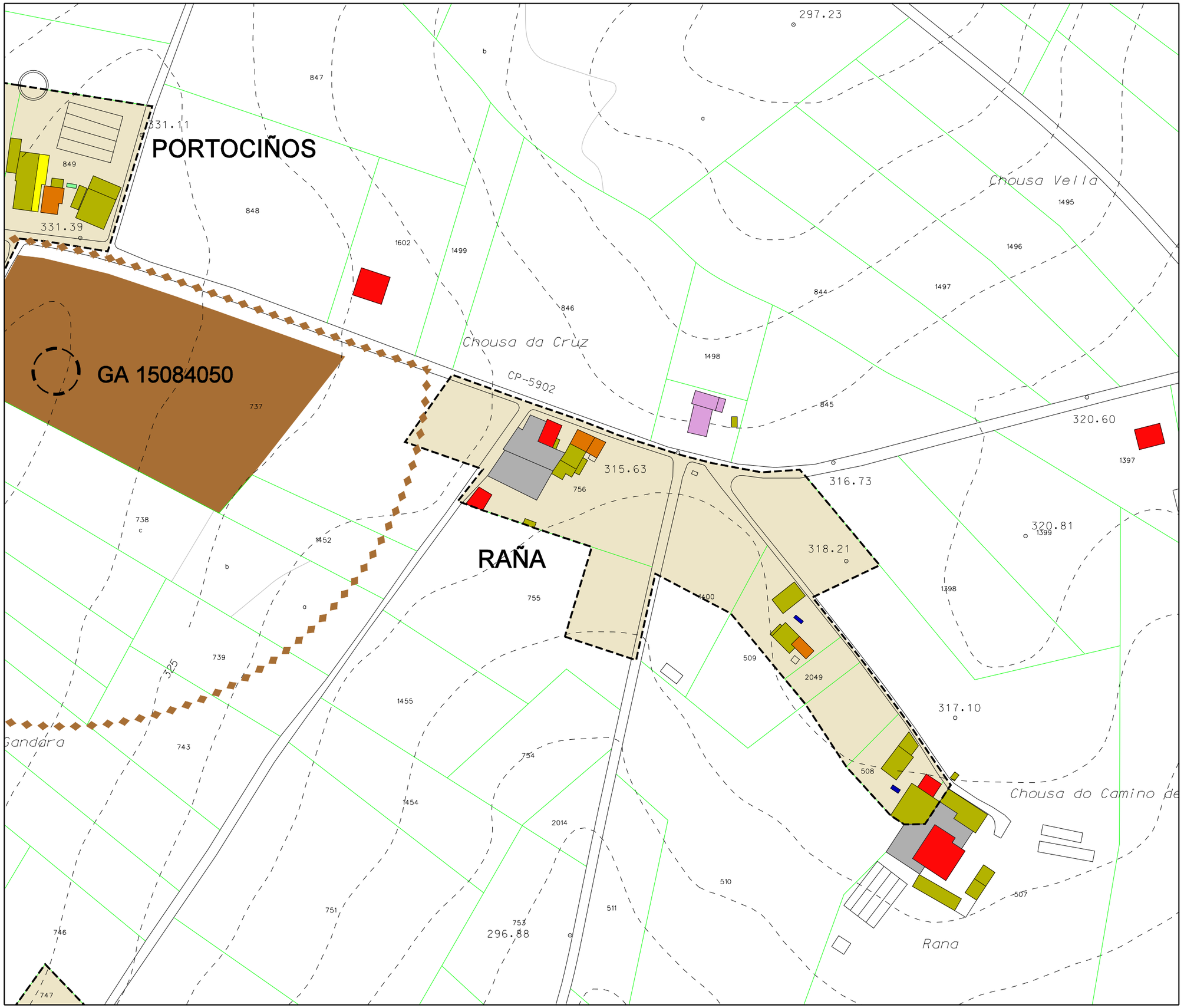

Parroquia: GORGULLOS (Santaia)	Fecha: DECEMBRO 2018
	Escala: 1:2000
Núcleo: Raña	Número: 06.14

LENDA

	LÍMITE DE NÚCLEO HISTÓRICO TRADICIONAL
	LÍMITE DE NÚCLEO COMÚN
	LÍMITE DE NÚCLEO COMPLEXO
	NÚCLEO HISTÓRICO TRADICIONAL
	NÚCLEO COMÚN

	Vivenda tradicional		Hórreo moderno
	Vivenda moderna		Cuberto
	Alpendre tradicional		Nave
	Alpendre moderno		Terciario
	Hórreo tradicional		Equipamiento

DOTACIÓNS

ZONAS VERDES E ESPACIOS LIBRES		
TIPO	S. XERAL	S. LOCAL
ESPACIOS LIBRES	ELX	ELL
ZONAS VERDES	ZVX	ZVL
EQUIPAMENTOS		
TIPO	S. XERAL	S. LOCAL
ADMINISTRATIVO	ADX	ADL
CONXUNTO PARROQUIAL	RCX	RCL
CEMITERIO	CEX	CEL
COMERCIAL	CMX	CML
DEPORTIVO	DPX	DPL
DOCENTE	DCX	DCL
RELIXIOSO	REX	REL
SANITARIO-ASISTENCIAL	SAX	SAL
SOCIO-CULTURAL	SCX	SCL
INFRAESTRUCTURAS		
TIPO	S. XERAL	S. LOCAL
SERVICIOS	SRX	SRL
EX./ PR.	DOTACIÓN EXISTENTE/ PROGRAMADA	

CATÁLOGO

CATÁLOGO ARQUITECTÓNICO

- ELEMENTO CATALOGADO
- ÁMBITO CATALOGADO
- CONTORNO DE PROTECCIÓN

CATÁLOGO ARQUEOLÓXICO

- ÁREA DE PROTECCIÓN INTEGRAL
- ÁREA DE CAUTELA
- REFERENCIA ARQUEOLÓXICA

Concello de Tordoia

Estudio Técnico Galego, S.A.

PLAN XERAL DE ORDENACIÓN MUNICIPAL

DOCUMENTO REFUNDIDO

MODELO DE ASENTAMENTO POBOACIONAL

O Equipo Redactor:

PARROQUIA:	NÚCLEO:	
GORGULLOS (SANTAIA)	**REBOREDO**	**06.15**

DATOS do NÚCLEO:

- HABITANTES: Núcleo: 24

- SITUACIÓN

Localízase ao leste do concello e nordés da parroquia, nas proximidades dos núcleos de As Pontes e Vilarterreo ao sudoeste. Cara o norte e leste, linda con concello de Ordes.

- TOPOGRAFÍA

Nunha zona elevada entre un rego de escasa consideración pola zona norte e o rego do Porto Lama, na zona sur.

- ORIENTACIÓN: Nordés – Sudoeste.

- ESTRUCTURA VIARIA (Tipo e estado dos camiños)

Atópase integrada principalmente por unha pista de carácter municipal, de firme irregular e ancho escaso, sen beiravías ou dominados pola natureza, con mordentes nos seus bordes e sinalización deficiente que dificulta o seu tránsito.

- TIPOLOXÍA e OBSERVACIÓNS

Núcleo concentrado tradicional con predominio da casa rural de pedra sobre a moderna de nova construcción. Esta última localízase na periferia do mesmo e vinculada ás pistas de acceso.

- CULTIVOS

1ª FRANXA (interior a 50 m)	Pequenas hortas, vides e árbores frutais.
2ª FRANXA (50 m a 250 m)	Millo, pasto e arborado variado.
3ª FRANXA (250 m ou máis)	Monte alto (eucaliptos)
OBSERVACIÓNS:	

EDIFICACIÓNS:

- Nº de VIVENDAS: Tradicional: 5 | Moderna: 4

- ESTADO de CONSERVACIÓN: Polo xeral a vivenda tradicional atópase en estado precario, faltas de rehabilitación ou reforma. Tamén en ruínas.

- TIPOLOXÍA/ALTURA

Casa rural de pedra con estructura de B+I, muros de cachotería, excepto os marcos de portas e xanelas, e nalgúns casos os esquinais, que son de sillería de granito. Cuberta a dúas augas con acabado de tella curva sobre entramado de madeira, que se estende sobre os anexos nas máis antigas.

Vivenda nova ou tipo chalet con estructura B+I, con muros de ladrillo lucidos con morteiro de cemento e pintados de cores claras. Cuberta a dúas e catro augas con acabado a partir de tella curva.

- Nº de CONST. AUXILIARES: Tradicional: 3 | Moderna: 13

- TIPOLOXÍA E ESTADO DE CONSERVACIÓN

Alpendre de con muros de pedra, bloque ou ladrillo, con acabado baseado en tella camba sobre pranchas de fibrocemento e viguetas de formigón ou estructura de madeira, empregue para gardar animais de granxa, maquinaria agrícola e apeiros de labranza.

- HÓRREOS: Tradicional: 1 | Moderno: 0

- EDIFICACIÓNS NON RESIDENCIAIS

Agropecuarias	
Non agropecuarias	

EQUIPAMENTOS e ESPACIOS LIBRES:

TIPO	DENOMINACIÓN	TITUL.	S. EQ.	S. PARC.

SERVICIOS URBANÍSTICOS:

SERVICIO	TIPO
Abast. Auga	Traída veciñal / Pozo de barrena
Saneamento	Pozo negro
Electricidade	Sí
Alum. Público	Sí
Telefonía	Sí
Rec. Lixos	Sí
Transporte	Escolar

USOS:

INDUSTRIAL:
HOTELEIRO:
COMERCIAL:
OUTROS:

CRITERIOS de DELIMITACIÓN:

Defínese o mesmo como **Núcleo Rural Complexo**, onde o primeiro ámbito, e ao amparo do artigo 13, da Lei 2/2010, do 25 de marzo, de medidas urxentes de modificación da Lei 9/2002, do 30 de decembro, de ordenación urbanística e protección do medio rural de Galicia, que encerra as edificacións tradicionais do asentamento, seguindo as pegadas físicas existentes e como máximo a 50 m destas, presenta unha consolidación de polo menos o 50%.

A partir deste creouse un segundo ámbito onde o grao de consolidación da edificación sexa igual ou superior a un terzo da superficie.

GRADO de CONSOLIDACION:

NÚCLEO RURAL HISTÓRICO TRADICIONAL	NÚCLEO RURAL COMÚN
75,00%	50,00%

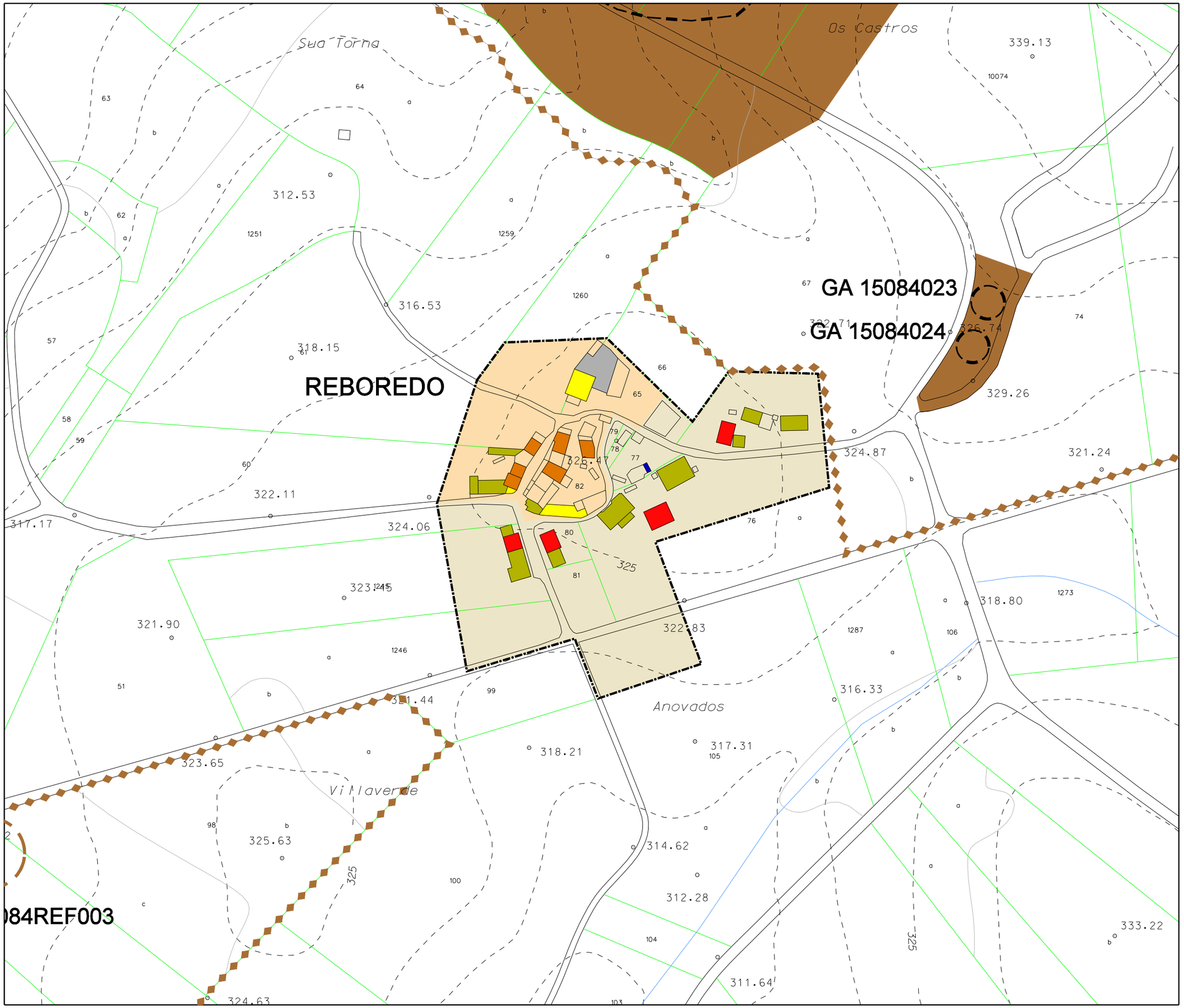

Parroquia: GORGULLOS (Santaia)	Fecha: DECEMBRO 2018
	Escala: 1:2000
Núcleo: Reboredo	Número: 06.15

LENDA

	LÍMITE DE NÚCLEO HISTÓRICO TRADICIONAL
	LÍMITE DE NÚCLEO COMÚN
	LÍMITE DE NÚCLEO COMPLEXO
	NÚCLEO HISTÓRICO TRADICIONAL
	NÚCLEO COMÚN

	Vivenda tradicional		Hórreo moderno
	Vivenda moderna		Cuberto
	Alpendre tradicional		Nave
	Alpendre moderno		Terciario
	Hórreo tradicional		Equipamiento

DOTACIÓNS

ZONAS VERDES E ESPACIOS LIBRES		
TIPO	S. XERAL	S. LOCAL
ESPACIOS LIBRES	ELX	ELL
ZONAS VERDES	ZVX	ZVL
EQUIPAMENTOS		
TIPO	S. XERAL	S. LOCAL
ADMINISTRATIVO	ADX	ADL
CONXUNTO PARROQUIAL	RCX	RCL
CEMITERIO	CEX	CEL
COMERCIAL	CMX	CML
DEPORTIVO	DPX	DPL
DOCENTE	DCX	DCL
RELIXIOSO	REX	REL
SANITARIO-ASISTENCIAL	SAX	SAL
SOCIO-CULTURAL	SCX	SCL
INFRAESTRUCTURAS		
TIPO	S. XERAL	S. LOCAL
SERVICIOS	SRX	SRL
EX./ PR.	DOTACIÓN EXISTENTE/ PROGRAMADA	

CATÁLOGO

CATÁLOGO ARQUITECTÓNICO

- ELEMENTO CATALOGADO
- ÁMBITO CATALOGADO
- CONTORNO DE PROTECCIÓN

CATÁLOGO ARQUEOLÓXICO

- ÁREA DE PROTECCIÓN INTEGRAL
- ÁREA DE CAUTELA
- REFERENCIA ARQUEOLÓXICA

Concello de Tordoia

Estudio Técnico Galego, S.A.

PLAN XERAL DE ORDENACIÓN MUNICIPAL

DOCUMENTO REFUNDIDO

MODELO DE ASENTAMENTO POBOACIONAL

O Equipo Redactor:

PARROQUIA:	NÚCLEO:	
GORGULLOS (SANTAIA)	**SANTAIA**	**06.16**

DATOS do NÚCLEO:

- HABITANTES — Núcleo: 91
- SITUACIÓN

Localízase ao leste do concello e centro da parroquia, nas proximidades dos núcleos de A Buba ao sur e Buño ao sueste. Máis lonxe e cara o nordés atopámonos cos núcleos de As Pontes e Vilarterreo.

- TOPOGRAFÍA

Na vertente nordés das Chousas do Camiño, de pendente moderada nas coutas mais altas e mais accidentada e abrupta segundo descendemos cara a conca do río Bustelo.

- ORIENTACIÓN — Nordés – Sudoeste.
- ESTRUCTURA VIARIA (Tipo e estado dos camiños)

Atópase integrada principalmente por unha pista de carácter municipal, de firme irregular e ancho escaso, sen beiravías ou dominados pola natureza, con mordentes nos seus bordes e sinalización deficiente que dificulta o seu tránsito.

- TIPOLOXÍA e OBSERVACIÓNS

Núcleo con dúas tipoloxías, a tradicional concentrada con alternancia da casa rural de pedra e a moderna, localizada cara o leste e a zona espalla, localizada cara o oeste. Inclúe a Igrexa parroquial e cemiterio.

- CULTIVOS	
1ª FRANXA (interior a 50 m)	Pequenas hortas, vides e árbores frutais.
2ª FRANXA (50 m a 250 m)	Millo, pasto e arborado variado.
3ª FRANXA (250 m ou máis)	Monte alto (eucaliptos)
OBSERVACIÓNS:	

EDIFICACIÓNS:

- Nº de VIVENDAS	Tradicional: 20	Moderna: 19
- ESTADO de CONSERVACIÓN	A vivenda tradicional atópase en diferentes estados que van desde aquela que presenta as súas fachadas lucidas á ruína.	

- TIPOLOXÍA/ALTURA

Casa rural de pedra con estructura de B+I, muros de cachotería, excepto os marcos de portas e xanelas, e nalgúns casos os esquinais, que son de sillería de granito. Cuberta a dúas augas con acabado de tella curva sobre entramado de madeira, que se estende sobre os anexos nas máis antigas.

Vivenda nova ou tipo chalet con estructura B+I, con muros de ladrillo lucidos con morteiro de cemento e pintados de cores claras. Cuberta a dúas e catro augas con acabado a partir de tella curva.

- Nº de CONST. AUXILIARES	Tradicional: 6	Moderna: 68

- TIPOLOXÍA E ESTADO DE CONSERVACIÓN

Alpendre de con muros de pedra, bloque ou ladrillo, con acabado baseado en tella camba sobre pranchas de fibrocemento e viguetas de formigón ou estructura de madeira, empregue para gardar animais de granxa, maquinaria agrícola e apeiros de labranza.

- HÓRREOS	Tradicional: 2	Moderno: 6

- EDIFICACIÓNS NON RESIDENCIAIS

Agropecuarias	
Non agropecuarias	

EQUIPAMENTOS e ESPACIOS LIBRES:

TIPO	DENOMINACIÓN	TITUL.	S. EQ.	S. PARC.
RCL	Igrexa Parroquial e cemiterio	Ecles.		3.570 m²
SCL	Local Social	Munic.	102 m²	787 m²

SERVICIOS URBANÍSTICOS:

SERVICIO	TIPO
Abast. Auga	Traída veciñal / Pozo de barrena
Saneamento	Pozo negro
Electricidade	Sí
Alum. Público	Sí
Telefonía	Sí
Rec. Lixos	Sí
Transporte	Escolar

USOS:

INDUSTRIAL:
HOTELEIRO:
COMERCIAL:
OUTROS:

CRITERIOS de DELIMITACIÓN:

Defínese o mesmo como **Núcleo Rural Complexo**, onde o primeiro ámbito, e ao amparo do artigo 13, da Lei 2/2010, do 25 de marzo, de medidas urxentes de modificación da Lei 9/2002, do 30 de decembro, de ordenación urbanística e protección do medio rural de Galicia, que encerra as edificacións tradicionais do asentamento, seguindo as pegadas físicas existentes e como máximo a 50 m destas, presenta unha consolidación de polo menos o 50%.

A partir deste creouse un segundo ámbito onde o grao de consolidación da edificación sexa igual ou superior a un terzo da superficie.

GRADO de CONSOLIDACION:

NÚCLEO RURAL HISTÓRICO TRADICIONAL	NÚCLEO RURAL COMÚN	
78,57%	38,98%	100,00%

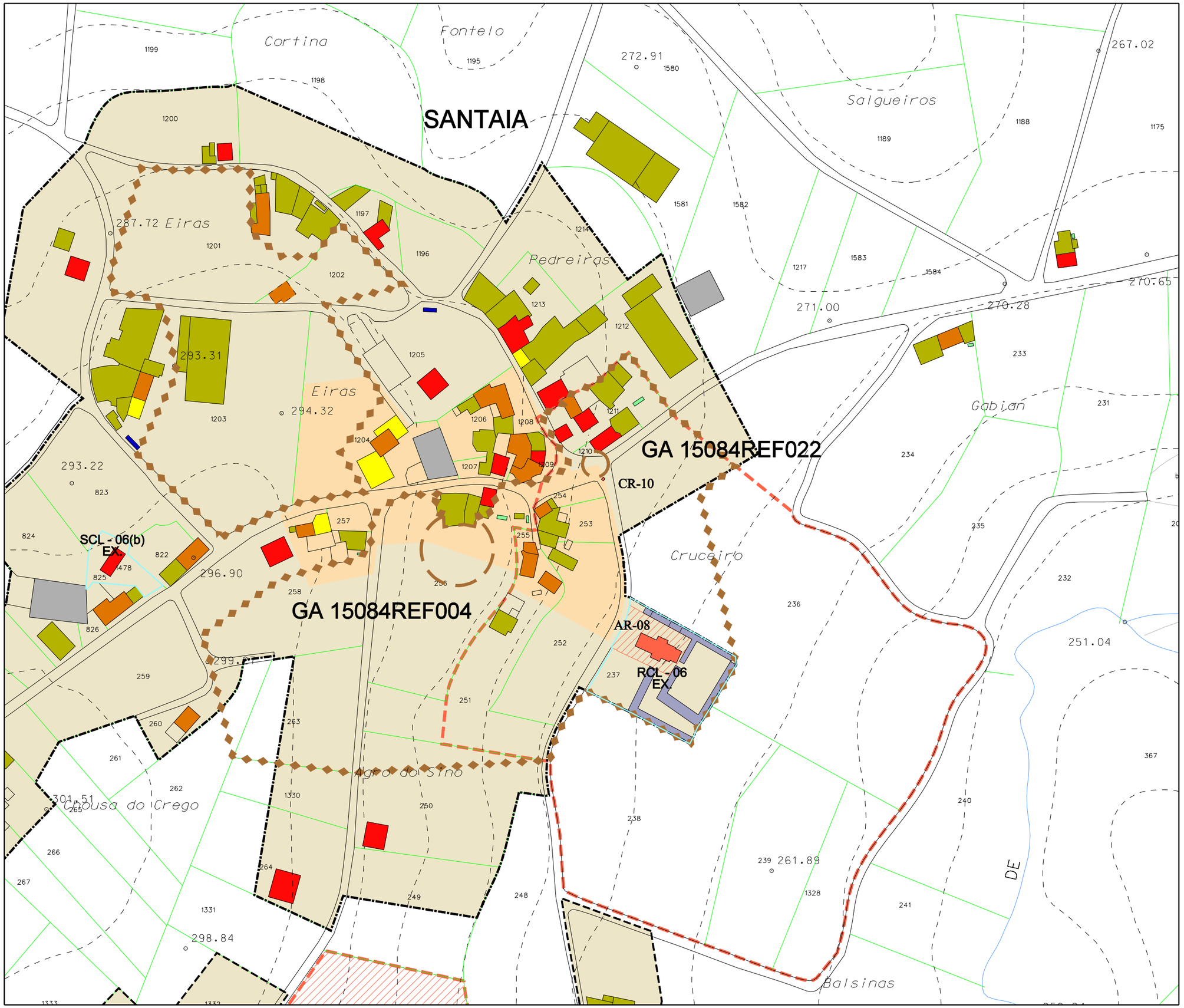

Parroquia: GORGULLOS (Santaia)	Fecha: DECEMBRO 2018
	Escala: 1:2000
Núcleo: Santaia	Número: 06.16a

LENDA

	LÍMITE DE NÚCLEO HISTÓRICO TRADICIONAL
	LÍMITE DE NÚCLEO COMÚN
	LÍMITE DE NÚCLEO COMPLEXO
	NÚCLEO HISTÓRICO TRADICIONAL
	NÚCLEO COMÚN

	Vivenda tradicional		Hórreo moderno
	Vivenda moderna		Cuberto
	Alpendre tradicional		Nave
	Alpendre moderno		Terciario
	Hórreo tradicional		Equipamiento

DOTACIÓNS

ZONAS VERDES E ESPACIOS LIBRES		
TIPO	S. XERAL	S. LOCAL
ESPACIOS LIBRES	ELX	ELL
ZONAS VERDES	ZVX	ZVL
EQUIPAMENTOS		
TIPO	S. XERAL	S. LOCAL
ADMINISTRATIVO	ADX	ADL
CONXUNTO PARROQUIAL	RCX	RCL
CEMITERIO	CEX	CEL
COMERCIAL	CMX	CML
DEPORTIVO	DPX	DPL
DOCENTE	DCX	DCL
RELIXIOSO	REX	REL
SANITARIO-ASISTENCIAL	SAX	SAL
SOCIO-CULTURAL	SCX	SCL
INFRAESTRUCTURAS		
TIPO	S. XERAL	S. LOCAL
SERVICIOS	SRX	SRL
EX./ PR.	DOTACIÓN EXISTENTE/ PROGRAMADA	

CATÁLOGO

CATÁLOGO ARQUITECTÓNICO

- ELEMENTO CATALOGADO
- ÁMBITO CATALOGADO
- CONTORNO DE PROTECCIÓN

CATÁLOGO ARQUEOLÓXICO

- ÁREA DE PROTECCIÓN INTEGRAL
- ÁREA DE CAUTELA
- REFERENCIA ARQUEOLÓXICA

Concello de Tordoia

Estudio Técnico Galego, S.A.

PLAN XERAL DE ORDENACIÓN MUNICIPAL

DOCUMENTO REFUNDIDO

MODELO DE ASENTAMENTO POBOACIONAL

O Equipo Redactor:

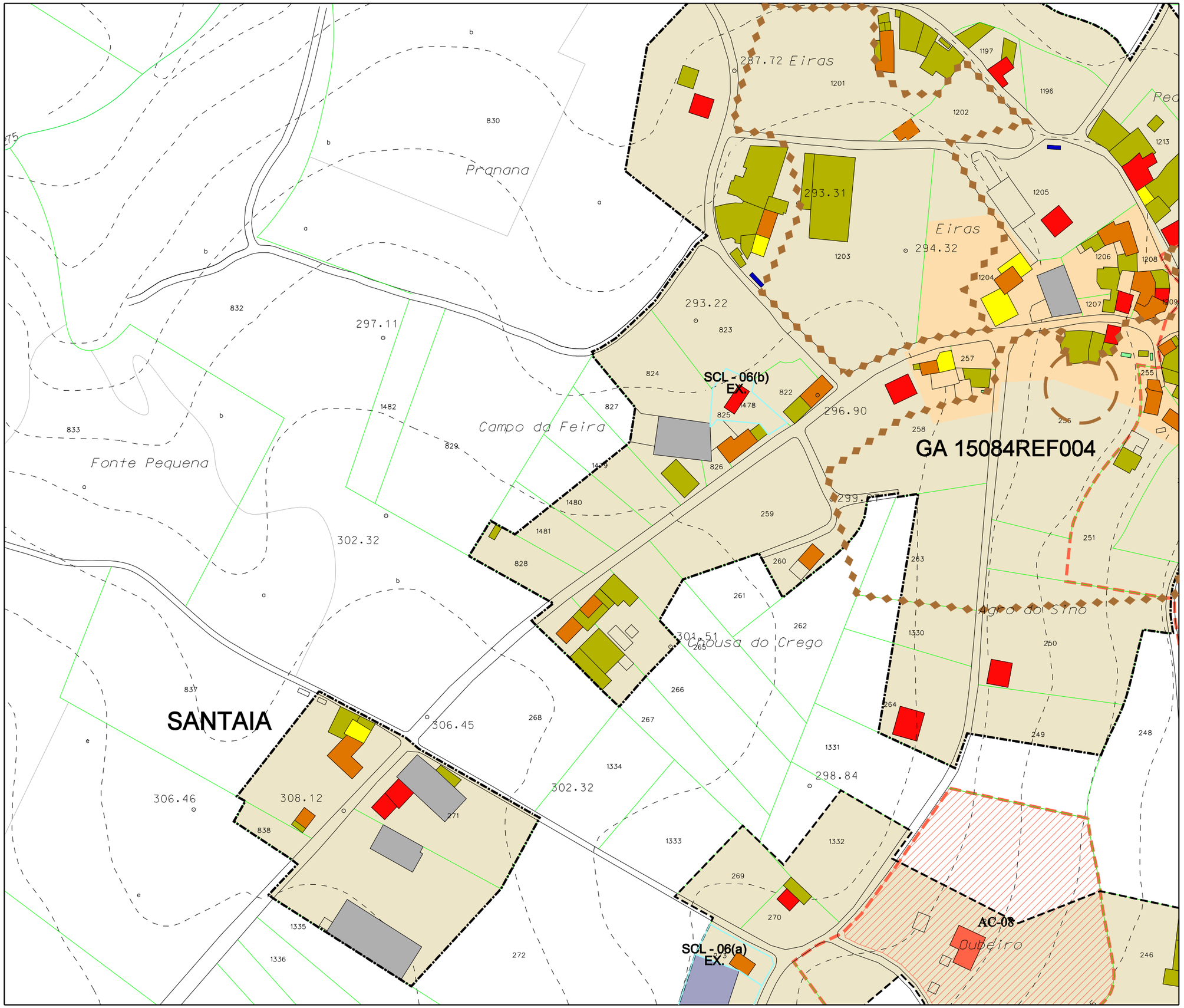

Parroquia: GORGULLOS (Santaia)	Fecha: DECEMBRO 2018
	Escala: 1:2000
Núcleo: Santaia	Número: 06.16b

LENDA

	LÍMITE DE NÚCLEO HISTÓRICO TRADICIONAL
	LÍMITE DE NÚCLEO COMÚN
	LÍMITE DE NÚCLEO COMPLEXO
	NÚCLEO HISTÓRICO TRADICIONAL
	NÚCLEO COMÚN

	Vivenda tradicional		Hórreo moderno
	Vivenda moderna		Cuberto
	Alpendre tradicional		Nave
	Alpendre moderno		Terciario
	Hórreo tradicional		Equipamiento

DOTACIÓNS

ZONAS VERDES E ESPACIOS LIBRES

TIPO	S. XERAL	S. LOCAL
ESPACIOS LIBRES	ELX	ELL
ZONAS VERDES	ZVX	ZVL

EQUIPAMENTOS

TIPO	S. XERAL	S. LOCAL
ADMINISTRATIVO	ADX	ADL
CONXUNTO PARROQUIAL	RCX	RCL
CEMITERIO	CEX	CEL
COMERCIAL	CMX	CML
DEPORTIVO	DPX	DPL
DOCENTE	DCX	DCL
RELIXIOSO	REX	REL
SANITARIO-ASISTENCIAL	SAX	SAL
SOCIO-CULTURAL	SCX	SCL

INFRAESTRUCTURAS

TIPO	S. XERAL	S. LOCAL
SERVICIOS	SRX	SRL
EX./ PR.	DOTACIÓN EXISTENTE/ PROGRAMADA	

CATÁLOGO

CATÁLOGO ARQUITECTÓNICO

- ELEMENTO CATALOGADO
- ÁMBITO CATALOGADO
- CONTORNO DE PROTECCIÓN

CATÁLOGO ARQUEOLÓXICO

- ÁREA DE PROTECCIÓN INTEGRAL
- ÁREA DE CAUTELA
- REFERENCIA ARQUEOLÓXICA

Concello de Tordoia

Estudio Técnico Galego, S.A.

PLAN XERAL DE ORDENACIÓN MUNICIPAL

DOCUMENTO REFUNDIDO

MODELO DE ASENTAMENTO POBOACIONAL

O Equipo Redactor:

PARROQUIA:	NÚCLEO:	
GORGULLOS (SANTAIA)	**VILARBÓ**	**06.17**

DATOS do NÚCLEO:

- HABITANTES: Núcleo: 49

- SITUACIÓN

Localízase ao leste do concello e oeste da parroquia, nas proximidades dos núcleos de A Cruxeira ao norte e Burgán ao sur.

- TOPOGRAFÍA

Nunha zona de pendente moderada cara o sur, mais suave nas coutas mais altas e accidentada cara un regato que verte as súas augas ao rego do Castro das Brañas.

- ORIENTACIÓN: Noroeste – Sueste.

- ESTRUCTURA VIARIA (Tipo e estado dos camiños)

Atópase integrada principalmente por unha pista de carácter municipal, de firme irregular e ancho escaso, sen beiravías ou dominados pola natureza, con mordentes nos seus bordes e sinalización deficiente que dificulta o seu tránsito.

- TIPOLOXÍA e OBSERVACIÓNS

Núcleo concentrado con predominio da casa rural de pedra sobre a moderna, localizados de forma lineal ao longo das pistas que integran o entramado viario.

- CULTIVOS	
1ª FRANXA (interior a 50 m)	Pequenas hortas, vides e árbores frutais.
2ª FRANXA (50 m a 250 m)	Millo, pasto e arborado variado.
3ª FRANXA (250 m ou máis)	Monte alto (eucaliptos)
OBSERVACIÓNS:	

EDIFICACIÓNS:

- Nº de VIVENDAS	Tradicional: 9	Moderna: 2
- ESTADO de CONSERVACIÓN	A vivenda tradicional atópase en diferentes estados.	

- TIPOLOXÍA/ALTURA

Casa rural de pedra con estructura de B+I, muros de cachotería, excepto os marcos de portas e xanelas, e nalgúns casos os esquinais, que son de sillería de granito. Cuberta a dúas augas con acabado de tella curva sobre entramado de madeira, que se estende sobre os anexos nas máis antigas.

Vivenda nova ou tipo chalet con estructura B+I, con muros de ladrillo lucidos con morteiro de cemento e pintados de cores claras. Cuberta a dúas e catro augas con acabado a partir de tella curva.

- Nº de CONST. AUXILIARES	Tradicional: 2	Moderna: 25

- TIPOLOXÍA E ESTADO DE CONSERVACIÓN

Alpendre de con muros de pedra, bloque ou ladrillo, con acabado baseado en tella camba sobre pranchas de fibrocemento e viguetas de formigón ou estructura de madeira, empregue para gardar animais de granxa, maquinaria agrícola e apeiros de labranza.

- HÓRREOS	Tradicional: 2	Moderno: 1

- EDIFICACIÓNS NON RESIDENCIAIS

Agropecuarias	
Non agropecuarias	

EQUIPAMENTOS e ESPACIOS LIBRES:

TIPO	DENOMINACIÓN	TITUL.	S. EQ.	S. PARC.

SERVICIOS URBANÍSTICOS:

SERVICIO	TIPO
Abast. Auga	Traída veciñal
Saneamento	Pozo negro
Electricidade	Sí
Alum. Público	Sí
Telefonía	Sí
Rec. Lixos	Sí
Transporte	Escolar

USOS:

INDUSTRIAL:
HOTELEIRO:
COMERCIAL:
OUTROS:

CRITERIOS de DELIMITACIÓN:

Defínese o mesmo como **Núcleo Rural Complexo**, onde o primeiro ámbito, e ao amparo do artigo 13, da Lei 2/2010, do 25 de marzo, de medidas urxentes de modificación da Lei 9/2002, do 30 de decembro, de ordenación urbanística e protección do medio rural de Galicia, que encerra as edificacións tradicionais do asentamento, seguindo as pegadas físicas existentes e como máximo a 50 m destas, presenta unha consolidación de polo menos o 50%.

A partir deste creouse un segundo ámbito onde o grao de consolidación da edificación sexa igual ou superior a un terzo da superficie.

GRADO de CONSOLIDACION:

NÚCLEO RURAL HISTÓRICO TRADICIONAL	NÚCLEO RURAL COMÚN
90,91%	55,56%

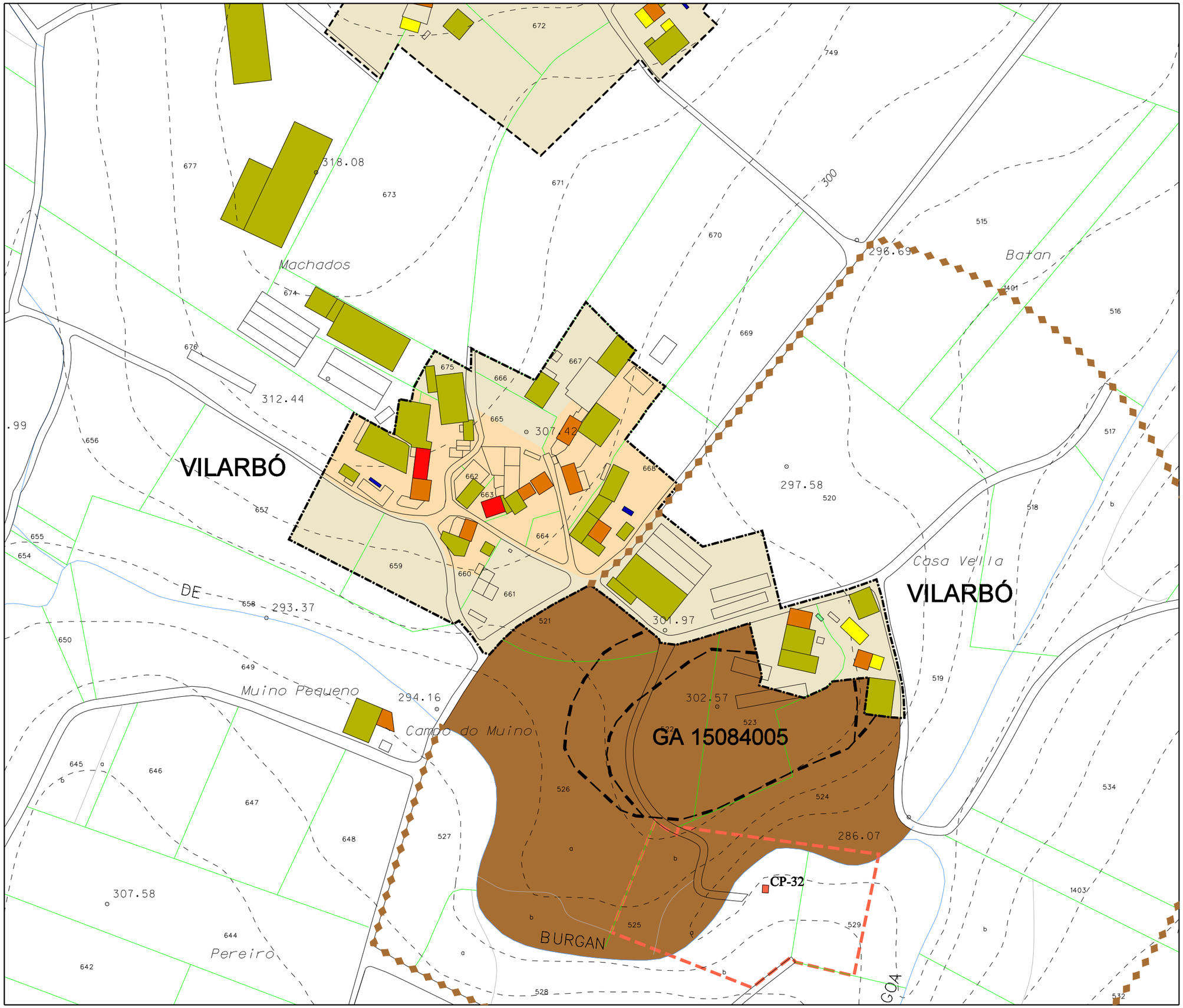

Parroquia: GORGULLOS (Santaia)	Fecha: DECEMBRO 2018
	Escala: 1:2000
Núcleo: Vilarbó	Número: 06.17

LENDA

	LÍMITE DE NÚCLEO HISTÓRICO TRADICIONAL
	LÍMITE DE NÚCLEO COMÚN
	LÍMITE DE NÚCLEO COMPLEXO
	NÚCLEO HISTÓRICO TRADICIONAL
	NÚCLEO COMÚN

	Vivenda tradicional		Hórreo moderno
	Vivenda moderna		Cuberto
	Alpendre tradicional		Nave
	Alpendre moderno		Terciario
	Hórreo tradicional		Equipamiento

DOTACIÓNS

ZONAS VERDES E ESPACIOS LIBRES		
TIPO	S. XERAL	S. LOCAL
ESPACIOS LIBRES	ELX	ELL
ZONAS VERDES	ZVX	ZVL
EQUIPAMENTOS		
TIPO	S. XERAL	S. LOCAL
ADMINISTRATIVO	ADX	ADL
CONXUNTO PARROQUIAL	RCX	RCL
CEMITERIO	CEX	CEL
COMERCIAL	CMX	CML
DEPORTIVO	DPX	DPL
DOCENTE	DCX	DCL
RELIXIOSO	REX	REL
SANITARIO-ASISTENCIAL	SAX	SAL
SOCIO-CULTURAL	SCX	SCL
INFRAESTRUCTURAS		
TIPO	S. XERAL	S. LOCAL
SERVICIOS	SRX	SRL
EX./ PR.	DOTACIÓN EXISTENTE/ PROGRAMADA	

CATÁLOGO

CATÁLOGO ARQUITECTÓNICO

- ELEMENTO CATALOGADO
- ÁMBITO CATALOGADO
- CONTORNO DE PROTECCIÓN

CATÁLOGO ARQUEOLÓXICO

- ÁREA DE PROTECCIÓN INTEGRAL
- ÁREA DE CAUTELA
- REFERENCIA ARQUEOLÓXICA

Concello de Tordoia

Estudio Técnico Galego, S.A.

PLAN XERAL DE ORDENACIÓN MUNICIPAL

DOCUMENTO REFUNDIDO

MODELO DE ASENTAMENTO POBOACIONAL

O Equipo Redactor:

PARROQUIA:	NÚCLEO:	
GORGULLOS (SANTAIA)	**VILARTERREO**	**06.18**

DATOS do NÚCLEO:

- HABITANTES — Núcleo: 47
- SITUACIÓN

Localízase ao leste do concello e nordés da parroquia, nas proximidades dos núcleos de As Pontes ao noroeste e Reboredo ao nordés.

- TOPOGRAFÍA

Na vertente sudoeste de pendente moderada nas coutas mais altas e mais accidentada segundo descendemos cara a conca do río Paradelas.

- ORIENTACIÓN — Norte – Sur.
- ESTRUCTURA VIARIA (Tipo e estado dos camiños)

Atópase integrada principalmente por unha pista de carácter municipal, de firme irregular e ancho escaso, sen beiravías ou dominados pola natureza, con mordentes nos seus bordes e sinalización deficiente que dificulta o seu tránsito.

- TIPOLOXÍA e OBSERVACIÓNS

Núcleo espallado tradicional con predominio da casa rural de pedra sobre a moderna, que se localizan de forma lineal ao longo do entramado viario. Cara o norte localízanse as vivendas modernas e cara o sur as tradicionais.

- CULTIVOS	
1ª FRANXA (interior a 50 m)	Pequenas hortas, vides e árbores frutais.
2ª FRANXA (50 m a 250 m)	Millo, pasto e arborado variado.
3ª FRANXA (250 m ou máis)	Monte alto (eucaliptos)
OBSERVACIÓNS:	

EDIFICACIÓNS:

- Nº de VIVENDAS	Tradicional: 8	Moderna: 6
- ESTADO de CONSERVACIÓN	A vivenda tradicional atópase en bo estado.	

- TIPOLOXÍA/ALTURA

Casa rural de pedra con estructura de B+I, muros de cachotería, excepto os marcos de portas e xanelas, e nalgúns casos os esquinais, que son de sillería de granito. Cuberta a dúas augas con acabado de tella curva sobre entramado de madeira, que se estende sobre os anexos nas máis antigas.

Vivenda nova ou tipo chalet con estructura B+I, con muros de ladrillo lucidos con morteiro de cemento e pintados de cores claras. Cuberta a dúas e catro augas con acabado a partir de tella curva.

- Nº de CONST. AUXILIARES	Tradicional: 3	Moderna: 24

- TIPOLOXÍA E ESTADO DE CONSERVACIÓN

Alpendre de con muros de pedra, bloque ou ladrillo, con acabado baseado en tella camba sobre pranchas de fibrocemento e viguetas de formigón ou estructura de madeira, empregue para gardar animais de granxa, maquinaria agrícola e apeiros de labranza.

- HÓRREOS	Tradicional: 2	Moderno: 2

- EDIFICACIÓNS NON RESIDENCIAIS

Agropecuarias	
Non agropecuarias	

EQUIPAMENTOS e ESPACIOS LIBRES:

TIPO	DENOMINACIÓN	TITUL.	S. EQ.	S. PARC.

SERVICIOS URBANÍSTICOS:

SERVICIO	TIPO
Abast. Auga	Traída veciñal / Pozo de barrena
Saneamento	Pozo negro
Electricidade	Sí
Alum. Público	Sí
Telefonía	Sí
Rec. Lixos	Sí
Transporte	Escolar

USOS:

INDUSTRIAL:
HOTELEIRO:
COMERCIAL:
OUTROS:

CRITERIOS de DELIMITACIÓN:

Defínese o mesmo como **Núcleo Rural Complexo**, onde o primeiro ámbito, e ao amparo do artigo 13, da Lei 2/2010, do 25 de marzo, de medidas urxentes de modificación da Lei 9/2002, do 30 de decembro, de ordenación urbanística e protección do medio rural de Galicia, que encerra as edificacións tradicionais do asentamento, seguindo as pegadas físicas existentes e como máximo a 50 m destas, presenta unha consolidación de polo menos o 50%.

A partir deste creouse un segundo ámbito onde o grao de consolidación da edificación sexa igual ou superior a un terzo da superficie.

GRADO de CONSOLIDACION:

NÚCLEO RURAL HISTÓRICO TRADICIONAL	NÚCLEO RURAL COMÚN
100,00%	54,55%

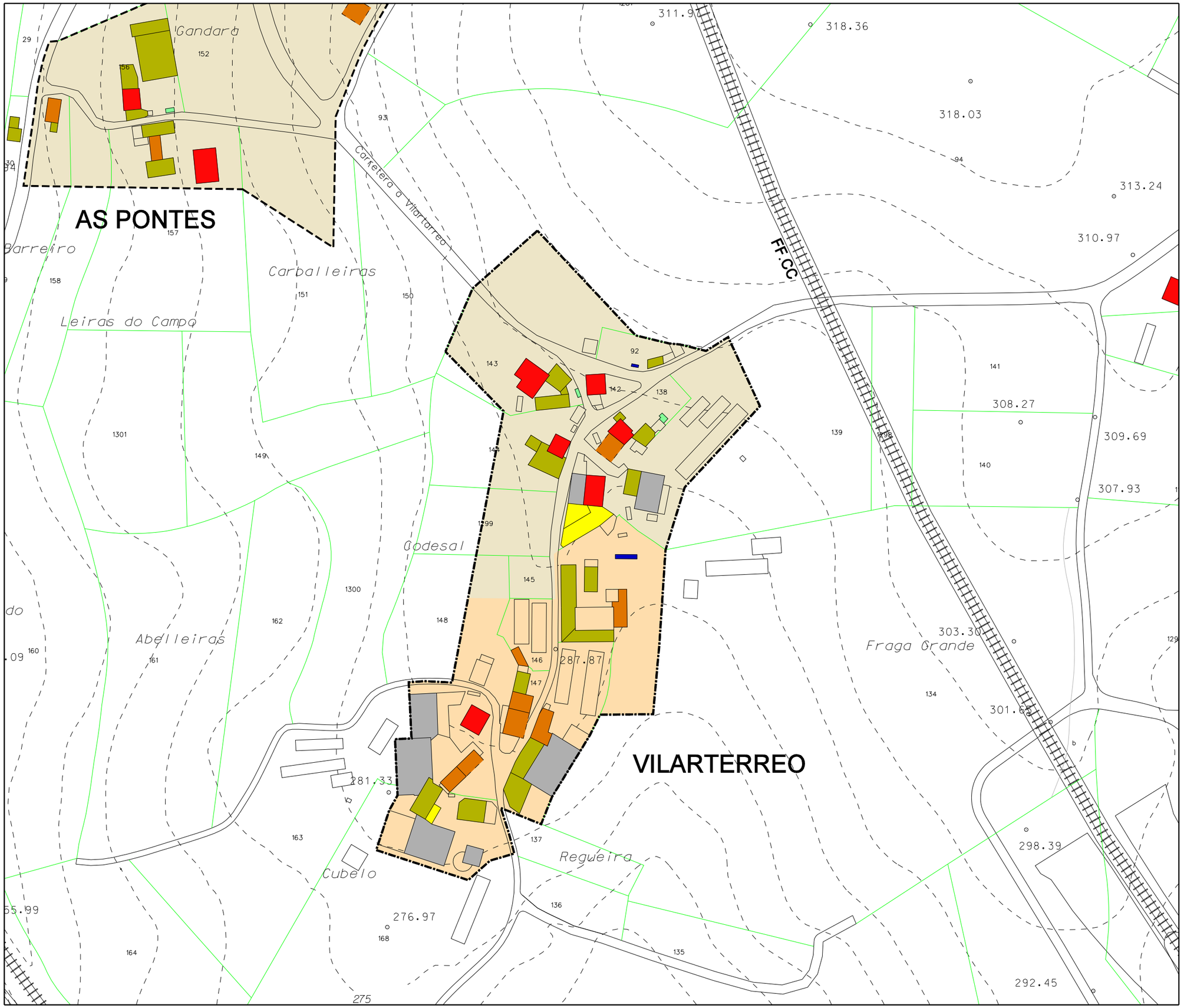

Parroquia: GORGULLOS (Santaia)	Fecha: DECEMBRO 2018
	Escala: 1:2000
Núcleo: Vilarterreo	Número: 06.18

LENDA

	LÍMITE DE NÚCLEO HISTÓRICO TRADICIONAL
	LÍMITE DE NÚCLEO COMÚN
	LÍMITE DE NÚCLEO COMPLEXO
	NÚCLEO HISTÓRICO TRADICIONAL
	NÚCLEO COMÚN

	Vivenda tradicional		Hórreo moderno
	Vivenda moderna		Cuberto
	Alpendre tradicional		Nave
	Alpendre moderno		Terciario
	Hórreo tradicional		Equipamiento

DOTACIÓNS

ZONAS VERDES E ESPACIOS LIBRES

TIPO	S. XERAL	S. LOCAL
ESPACIOS LIBRES	ELX	ELL
ZONAS VERDES	ZVX	ZVL

EQUIPAMENTOS

TIPO	S. XERAL	S. LOCAL
ADMINISTRATIVO	ADX	ADL
CONXUNTO PARROQUIAL	RCX	RCL
CEMITERIO	CEX	CEL
COMERCIAL	CMX	CML
DEPORTIVO	DPX	DPL
DOCENTE	DCX	DCL
RELIXIOSO	REX	REL
SANITARIO-ASISTENCIAL	SAX	SAL
SOCIO-CULTURAL	SCX	SCL

INFRAESTRUCTURAS

TIPO	S. XERAL	S. LOCAL
SERVICIOS	SRX	SRL
EX./ PR.	DOTACIÓN EXISTENTE/ PROGRAMADA	

CATÁLOGO

CATÁLOGO ARQUITECTÓNICO

- ELEMENTO CATALOGADO
- ÁMBITO CATALOGADO
- CONTORNO DE PROTECCIÓN

CATÁLOGO ARQUEOLÓXICO

- ÁREA DE PROTECCIÓN INTEGRAL
- ÁREA DE CAUTELA
- REFERENCIA ARQUEOLÓXICA

Concello de Tordoia

Estudio Técnico Galego, S.A.

PLAN XERAL DE ORDENACIÓN MUNICIPAL

DOCUMENTO REFUNDIDO

MODELO DE ASENTAMENTO POBOACIONAL

O Equipo Redactor: